

# ОПИСАНИЕ МЕСТОПОЛОЖЕНИЯ ГРАНИЦ

## Зона рекреационного назначения

(наименование объекта, местоположение границ которого описано (далее - объект))

### Раздел 1

#### Сведения об объекте

№ п/п	Характеристики объекта	Описание характеристик
1	2	3
1	Местоположение объекта	Республика Мордовия, р-н Ельниковский, с/п Новоямское
2	Площадь объекта ± величина погрешности определения площади ( $P \pm \Delta P$ )	40 020 м² ± 2 423 м²
3	Иные характеристики объекта	<p>Вид объекта реестра границ: Территориальная зона</p> <p>Виды разрешенного использования земельных участков, расположенных в территориальной зоне:</p> <p>Основной вид разрешенного использования: Культурное развитие</p> <p>Вспомогательные виды: Коммунальное обслуживание, Служебные гаражи</p> <p>Предельные размеры участков: максимальный = 100 000,00 минимальный = 600,00</p> <p>Основной вид разрешенного использования: Коммунальное обслуживание</p> <p>Вспомогательные виды: Коммунальное обслуживание, Служебные гаражи</p> <p>Предельные размеры участков: максимальный = 5 000,00 минимальный = 30,00</p> <p>Основной вид разрешенного использования: Отдых (рекреация)</p> <p>Вспомогательные виды: Коммунальное обслуживание, Служебные гаражи</p> <p>Основной вид разрешенного использования: Историко-культурная деятельность</p> <p>Вспомогательные виды: Коммунальное обслуживание, Служебные гаражи</p> <p>Основной вид разрешенного использования: Общее пользование водными объектами</p> <p>Вспомогательные виды: Коммунальное обслуживание, Служебные гаражи</p> <p>Основной вид разрешенного использования: Земельные участки (территории общего пользования)</p> <p>Вспомогательные виды: Коммунальное обслуживание, Служебные гаражи</p> <p>Условно разрешенный вид разрешенного использования: Обеспечение деятельности в области гидрометеорологии и смежных с ней областях</p> <p>Вспомогательные виды: Коммунальное обслуживание, Служебные гаражи</p> <p>Условно разрешенный вид разрешенного использования: Деловое управление</p> <p>Вспомогательные виды: Коммунальное обслуживание, Служебные гаражи</p> <p>Предельные размеры участков: максимальный = 20 000,00 минимальный = 600,00</p> <p>Условно разрешенный вид разрешенного использования: Магазины</p> <p>Вспомогательные виды: Коммунальное обслуживание, Служебные гаражи</p> <p>Предельные размеры участков: максимальный = 5 000,00 минимальный = 500,00</p> <p>Условно разрешенный вид разрешенного использования: Общественное питание</p> <p>Вспомогательные виды: Коммунальное обслуживание, Служебные гаражи</p> <p>Предельные размеры участков: максимальный = 10 000,00 минимальный = 500,00</p> <p>Условно разрешенный вид разрешенного использования: Развлечения</p> <p>Вспомогательные виды: Коммунальное обслуживание, Служебные гаражи</p> <p>Предельные размеры участков: максимальный = 50 000,00</p>

# ОПИСАНИЕ МЕСТОПОЛОЖЕНИЯ ГРАНИЦ

## Зона рекреационного назначения

(наименование объекта, местоположение границ которого описано (далее - объект))

### Раздел 1

#### Сведения об объекте

№ п/п	Характеристики объекта	Описание характеристик
1	2	3
		минимальный = 600,00 Условно разрешенный вид разрешенного использования: Выставочно-ярмарочная деятельность Вспомогательные виды: Коммунальное обслуживание, Служебные гаражи Предельные размеры участков: максимальный = 50 000,00 минимальный = 500,00 Условно разрешенный вид разрешенного использования: Развлекательные мероприятия Вспомогательные виды: Коммунальное обслуживание, Служебные гаражи Предельные размеры участков: максимальный = 50 000,00 минимальный = 600,00

**Раздел 2**

Сведения о местоположении границ объекта					
1. Система координат		МСК-13, зона 1			
2. Сведения о характерных точках границ объекта					
Обозначение характерных точек границ	Координаты, м		Метод определения координат характерной точки	Средняя квадратическая погрешность положения характерной точки (Mt), м	Описание обозначения точки на местности (при наличии)
	X	Y			
1	2	3	4	5	6
—	—	—	—	—	—
3. Сведения о характерных точках части (частей) границы объекта					
1	2	3	4	5	6
Часть № 1 (1)					
1	447 774,31	1 196 891,30	Картометрический метод	1,00	—
2	447 808,55	1 197 199,30		1,00	
3	447 864,91	1 197 162,13		1,00	
4	447 909,28	1 197 132,15		1,00	
5	447 937,47	1 197 114,46		1,00	
6	447 963,04	1 197 163,88		1,00	
7	447 870,47	1 197 287,75		1,00	
8	447 704,64	1 197 125,90		1,00	
9	447 757,20	1 197 103,52		1,00	
10	447 747,02	1 197 056,29		1,00	
11	447 705,73	1 197 009,37		1,00	
12	447 709,04	1 196 964,33		1,00	
13	447 585,57	1 196 940,19		1,00	
14	447 581,82	1 196 923,28		1,00	
15	447 583,59	1 196 913,13		1,00	
16	447 587,77	1 196 903,92		1,00	
17	447 721,57	1 196 891,09		1,00	
1	447 774,31	1 196 891,30	1,00		
Часть № 2 (2)					
18	447 770,92	1 197 283,81	Картометрический метод	1,00	—
19	447 761,57	1 197 282,26		1,00	
20	447 762,20	1 197 278,02		1,00	
21	447 763,12	1 197 271,79		1,00	
22	447 763,18	1 197 271,29		1,00	
23	447 772,65	1 197 272,76		1,00	
18	447 770,92	1 197 283,81		1,00	

## Раздел 3

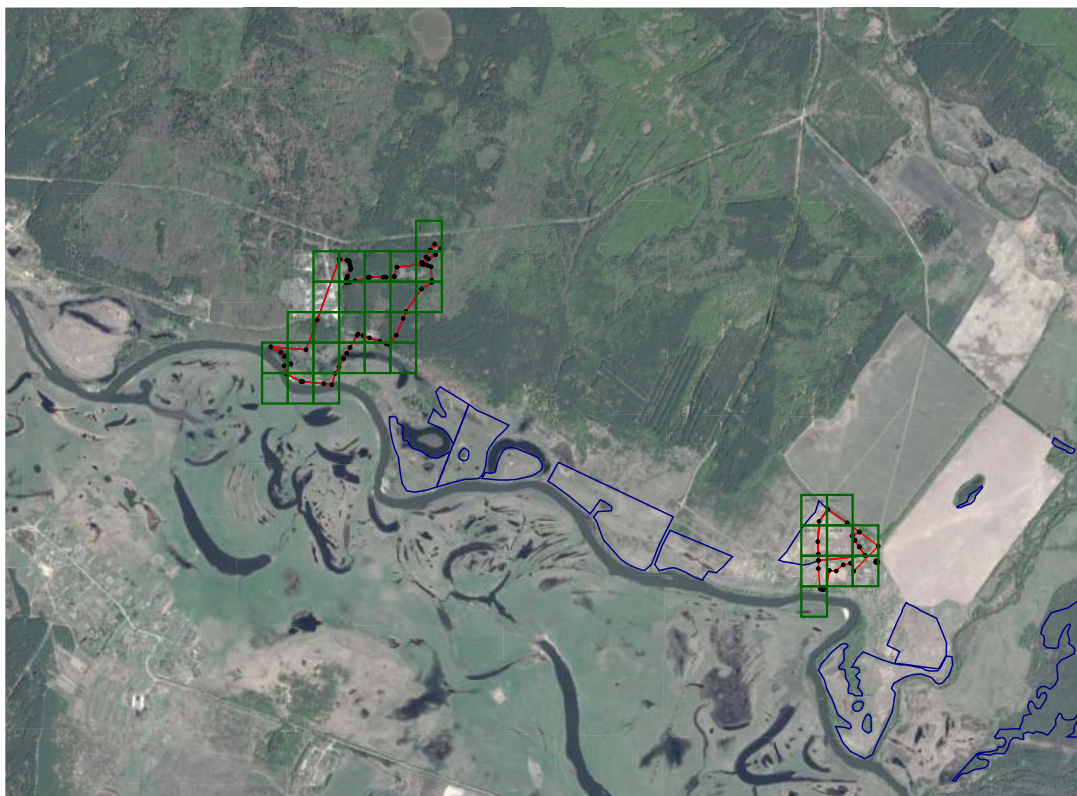
**Сведения о местоположении измененных (уточненных) границ объекта**

1. Система координат МСК-13, зона 1

## 2. Сведения о характерных точках границ объекта

Обозначение характерных точек границы	Существующие координаты, м		Измененные (уточненные) координаты, м		Метод определения координат характерной точки	Средняя квадратическая погрешность положения характерной точки (Mt), м	Описание обозначения точки на местности (при наличии)
	X	Y	X	Y			
1	2	3	4	5	6	7	8
—	—	—	—	—	—	—	—
3. Сведения о характерных точках части (частей) границы объекта							
1	2	3	4	5	6	7	8
—	—	—	—	—	—	—	—

**Раздел 4**  
**План границ объекта**



**Масштаб 1:50 000**


**Используемые условные знаки и обозначения:**

- - Вновь образованная часть границы, сведения о которой достаточны для определения ее местоположения
- - Характерная точка границы, сведения о которой позволяют однозначно определить ее положение на местности
- - граница земельного участка по сведениям ЕГРН

Подпись \_\_\_\_\_ Дата « \_\_\_\_ » \_\_\_\_\_ 20 \_\_\_\_ г.

Место для оттиска печати (при наличии) лица, составившего описание местоположения границ объекта

Раздел 4  
План границ объекта



Масштаб 1:1 000

Подпись \_\_\_\_\_ Дата « \_\_\_\_\_ » \_\_\_\_\_ 20 \_\_\_\_ г.

Место для оттиска печати (при наличии) лица, составившего описание местоположения границ объекта

**Раздел 4**  
**План границ объекта**



**Масштаб 1:1 000**

Подпись \_\_\_\_\_ Дата « \_\_\_\_\_ » \_\_\_\_\_ 20 \_\_\_\_ г.

Место для оттиска печати (при наличии) лица, составившего описание местоположения границ объекта

**Раздел 4**  
**План границ объекта**



**Масштаб 1:1 000**

Подпись \_\_\_\_\_ Дата « \_\_\_\_\_ » \_\_\_\_\_ 20 \_\_\_\_ г.

Место для оттиска печати (при наличии) лица, составившего описание местоположения границ объекта



Раздел 4  
План границ объекта



Масштаб 1:1 000

Подпись \_\_\_\_\_ Дата « \_\_\_\_\_ » \_\_\_\_\_ 20 \_\_\_\_ г.

Место для оттиска печати (при наличии) лица, составившего описание местоположения границ объекта

Раздел 4  
План границ объекта



Масштаб 1:1 000

Подпись \_\_\_\_\_ Дата « \_\_\_\_\_ » \_\_\_\_\_ 20 \_\_\_\_ г.

Место для оттиска печати (при наличии) лица, составившего описание местоположения границ объекта

**Раздел 4**  
**План границ объекта**



**Масштаб 1:1 000**

Подпись \_\_\_\_\_ Дата « \_\_\_\_\_ » \_\_\_\_\_ 20 \_\_\_\_ г.

Место для оттиска печати (при наличии) лица, составившего описание местоположения границ объекта

**Раздел 4**  
**План границ объекта**




**Масштаб 1:1 000**

Подпись \_\_\_\_\_ Дата « \_\_\_\_ » \_\_\_\_\_ 20 \_\_\_\_ г.

Место для оттиска печати (при наличии) лица, составившего описание местоположения границ объекта

**Раздел 4**  
**План границ объекта**



**Масштаб 1:1 000**

Подпись \_\_\_\_\_ Дата « \_\_\_\_\_ » \_\_\_\_\_ 20 \_\_\_\_ г.

Место для оттиска печати (при наличии) лица, составившего описание местоположения границ объекта

Раздел 4  
План границ объекта

M12



Масштаб 1:1 000

Подпись \_\_\_\_\_ Дата « \_\_\_\_\_ » \_\_\_\_\_ 20 \_\_\_\_ г.

Место для оттиска печати (при наличии) лица, составившего описание местоположения границ объекта

Раздел 4  
План границ объекта



Масштаб 1:1 000

Подпись \_\_\_\_\_ Дата « \_\_\_\_\_ » \_\_\_\_\_ 20 \_\_\_\_ г.

Место для оттиска печати (при наличии) лица, составившего описание местоположения границ объекта

Раздел 4  
План границ объекта



Подпись \_\_\_\_\_ Дата « \_\_\_\_ » \_\_\_\_\_ 20 \_\_\_\_ г.

Место для оттиска печати (при наличии) лица, составившего описание местоположения границ объекта



Раздел 4  
План границ объекта



Масштаб 1:1 000

Подпись \_\_\_\_\_ Дата « \_\_\_\_\_ » \_\_\_\_\_ 20 \_\_\_\_ г.

Место для оттиска печати (при наличии) лица, составившего описание местоположения границ объекта

Раздел 4  
План границ объекта




Масштаб 1:1 000

Подпись \_\_\_\_\_ Дата « \_\_\_\_\_ » \_\_\_\_\_ 20 \_\_\_\_ г.

Место для оттиска печати (при наличии) лица, составившего описание местоположения границ объекта

Раздел 4  
План границ объекта



Масштаб 1:1 000

Подпись \_\_\_\_\_ Дата « \_\_\_\_\_ » \_\_\_\_\_ 20 \_\_\_\_ г.

Место для оттиска печати (при наличии) лица, составившего описание местоположения границ объекта

Раздел 4  
План границ объекта



Масштаб 1:1 000

Подпись \_\_\_\_\_ Дата « \_\_\_\_\_ » \_\_\_\_\_ 20 \_\_\_\_\_ г.

Место для оттиска печати (при наличии) лица, составившего описание местоположения границ объекта

Раздел 4  
План границ объекта




Масштаб 1:1 000

Подпись \_\_\_\_\_ Дата « \_\_\_\_\_ » \_\_\_\_\_ 20 \_\_\_\_ г.

Место для оттиска печати (при наличии) лица, составившего описание местоположения границ объекта

Раздел 4  
План границ объекта



Масштаб 1:1 000

Подпись \_\_\_\_\_ Дата « \_\_\_\_\_ » \_\_\_\_\_ 20 \_\_\_\_ г.

Место для оттиска печати (при наличии) лица, составившего описание местоположения границ объекта

Раздел 4  
План границ объекта



Масштаб 1:1 000

Подпись \_\_\_\_\_ Дата « \_\_\_\_\_ » \_\_\_\_\_ 20 \_\_\_\_ г.

Место для оттиска печати (при наличии) лица, составившего описание местоположения границ объекта

Раздел 4  
План границ объекта



Масштаб 1:1 000

Подпись \_\_\_\_\_ Дата « \_\_\_\_\_ » \_\_\_\_\_ 20 \_\_\_\_ г.

Место для оттиска печати (при наличии) лица, составившего описание местоположения границ объекта



Раздел 4  
План границ объекта



Масштаб 1:1 000

Подпись \_\_\_\_\_ Дата « \_\_\_\_\_ » \_\_\_\_\_ 20 \_\_\_\_ г.

Место для оттиска печати (при наличии) лица, составившего описание местоположения границ объекта

**Раздел 4**  
**План границ объекта**



**Масштаб 1:1 000**

Подпись \_\_\_\_\_ Дата « \_\_\_\_\_ » \_\_\_\_\_ 20 \_\_\_\_ г.

Место для оттиска печати (при наличии) лица, составившего описание местоположения границ объекта

Раздел 4  
План границ объекта



Масштаб 1:1 000

Подпись \_\_\_\_\_ Дата « \_\_\_\_\_ » \_\_\_\_\_ 20 \_\_\_\_ г.

Место для оттиска печати (при наличии) лица, составившего описание местоположения границ объекта

Раздел 4  
План границ объекта



Масштаб 1:1 000

Подпись \_\_\_\_\_ Дата « \_\_\_\_ » \_\_\_\_\_ 20 \_\_\_\_ г.

Место для оттиска печати (при наличии) лица, составившего описание местоположения границ объекта

Раздел 4  
План границ объекта



Масштаб 1:1 000

Подпись \_\_\_\_\_ Дата « \_\_\_\_\_ » \_\_\_\_\_ 20 \_\_\_\_ г.

Место для оттиска печати (при наличии) лица, составившего описание местоположения границ объекта

Раздел 4  
План границ объекта




Масштаб 1:1 000

Подпись \_\_\_\_\_ Дата « \_\_\_\_\_ » \_\_\_\_\_ 20 \_\_\_\_ г.

Место для оттиска печати (при наличии) лица, составившего описание местоположения границ объекта

Раздел 4  
План границ объекта



Масштаб 1:1 000

Подпись \_\_\_\_\_ Дата « \_\_\_\_\_ » \_\_\_\_\_ 20 \_\_\_\_ г.

Место для оттиска печати (при наличии) лица, составившего описание местоположения границ объекта

Раздел 4  
План границ объекта




Масштаб 1:1 000

Подпись \_\_\_\_\_ Дата « \_\_\_\_ » \_\_\_\_\_ 20 \_\_\_\_ г.

Место для оттиска печати (при наличии) лица, составившего описание местоположения границ объекта



Раздел 4  
План границ объекта



Масштаб 1:1 000

Подпись \_\_\_\_\_ Дата « \_\_\_\_\_ » \_\_\_\_\_ 20 \_\_\_\_ г.

Место для оттиска печати (при наличии) лица, составившего описание местоположения границ объекта

Раздел 4  
План границ объекта



Масштаб 1:1 000

Подпись \_\_\_\_\_ Дата « \_\_\_\_\_ » \_\_\_\_\_ 20 \_\_\_\_ г.

Место для оттиска печати (при наличии) лица, составившего описание местоположения границ объекта

Раздел 4  
План границ объекта



Масштаб 1:1 000

Подпись \_\_\_\_\_ Дата « \_\_\_\_\_ » \_\_\_\_\_ 20 \_\_\_\_ г.

Место для оттиска печати (при наличии) лица, составившего описание местоположения границ объекта

Раздел 4  
План границ объекта



Масштаб 1:1 000

Подпись \_\_\_\_\_ Дата « \_\_\_\_ » \_\_\_\_\_ 20 \_\_\_\_ г.

Место для оттиска печати (при наличии) лица, составившего описание местоположения границ объекта

Раздел 4  
План границ объекта



Масштаб 1:1 000

Подпись \_\_\_\_\_ Дата « \_\_\_\_\_ » \_\_\_\_\_ 20 \_\_\_\_ г.

Место для оттиска печати (при наличии) лица, составившего описание местоположения границ объекта

Раздел 4  
План границ объекта



Масштаб 1:1 000

Подпись \_\_\_\_\_ Дата « \_\_\_\_\_ » \_\_\_\_\_ 20 \_\_\_\_ г.

Место для оттиска печати (при наличии) лица, составившего описание местоположения границ объекта

Прохождение границы		Описание прохождения границы
от точки	до точки	
1	2	3
—	—	—

**ОПИСАНИЕ МЕСТОПОЛОЖЕНИЯ ГРАНИЦ**  
**Зона, занятая объектами сельскохозяйственного назначения**

(наименование объекта, местоположение границ которого описано (далее - объект))

**Раздел 1**

<b>Сведения об объекте</b>		
<b>№ п/п</b>	<b>Характеристики объекта</b>	<b>Описание характеристик</b>
<b>1</b>	<b>2</b>	<b>3</b>
1	Местоположение объекта	Республика Мордовия, р-н Ельниковский, с/п Новоямское
2	Площадь объекта ± величина погрешности определения площади ( $P \pm \Delta P$ )	187 591 м² ± 1 515 м²
3	Иные характеристики объекта	<p>Вид объекта реестра границ: Территориальная зона</p> <p>Виды разрешенного использования земельных участков, расположенных в территориальной зоне:</p> <p>Основной вид разрешенного использования: Животноводство</p> <p>Вспомогательные виды: Коммунальное обслуживание, Служебные гаражи</p> <p>Предельные размеры участков: максимальный = 100 000,00 минимальный = 400,00</p> <p>Основной вид разрешенного использования: Хранение и переработка сельскохозяйственной продукции</p> <p>Вспомогательные виды: Коммунальное обслуживание, Служебные гаражи</p> <p>Предельные размеры участков: максимальный = 100 000,00 минимальный = 400,00</p> <p>Основной вид разрешенного использования: Обеспечение сельскохозяйственного производства</p> <p>Вспомогательные виды: Коммунальное обслуживание, Служебные гаражи</p> <p>Предельные размеры участков: максимальный = 100 000,00 минимальный = 400,00</p> <p>Основной вид разрешенного использования: Пчеловодство</p> <p>Вспомогательные виды: Коммунальное обслуживание, Служебные гаражи</p> <p>Основной вид разрешенного использования: Рыбоводство</p> <p>Вспомогательные виды: Коммунальное обслуживание, Служебные гаражи</p> <p>Основной вид разрешенного использования: Научное обеспечение сельского хозяйства</p> <p>Вспомогательные виды: Коммунальное обслуживание, Служебные гаражи</p> <p>Предельные размеры участков: максимальный = 500 000,00 минимальный = 1 000,00</p> <p>Основной вид разрешенного использования: Питомники</p> <p>Вспомогательные виды: Коммунальное обслуживание, Служебные гаражи</p> <p>Предельные размеры участков: максимальный = 500 000,00 минимальный = 1 000,00</p> <p>Основной вид разрешенного использования: Ведение личного подсобного хозяйства на полевых участках</p> <p>Вспомогательные виды: Коммунальное обслуживание, Служебные гаражи</p> <p>Предельные размеры участков: максимальный = 500 000,00 минимальный = 400,00</p> <p>Основной вид разрешенного использования: Выпас сельскохозяйственных животных</p> <p>Вспомогательные виды: Коммунальное обслуживание, Служебные гаражи</p> <p>Основной вид разрешенного использования: Коммунальное обслуживание</p> <p>Вспомогательные виды: Коммунальное обслуживание, Служебные гаражи</p> <p>Предельные размеры участков: максимальный = 5 000,00 минимальный = 30,00</p> <p>Основной вид разрешенного использования: Бытовое обслуживание</p>



**ОПИСАНИЕ МЕСТОПОЛОЖЕНИЯ ГРАНИЦ**  
**Зона, занятая объектами сельскохозяйственного назначения**

(наименование объекта, местоположение границ которого описано (далее - объект))

**Раздел 1**

Сведения об объекте		
№ п/п	Характеристики объекта	Описание характеристик
1	2	3
		Вспомогательные виды: Коммунальное обслуживание, Служебные гаражи Предельные размеры участков: максимальный = 5 000,00 минимальный = 500,00 Основной вид разрешенного использования: Земельные участки (территории общего пользования) Вспомогательные виды: Коммунальное обслуживание, Служебные гаражи Основной вид разрешенного использования: Отдых (рекреация) Вспомогательные виды: Коммунальное обслуживание, Служебные гаражи Предельные размеры участков: максимальный = 100 000,00 минимальный = 500,00 Условно разрешенный вид разрешенного использования: Ветериарное обслуживание Вспомогательные виды: Коммунальное обслуживание, Служебные гаражи Предельные размеры участков: максимальный = 20 000,00 минимальный = 600,00 Условно разрешенный вид разрешенного использования: Автомобильный транспорт Вспомогательные виды: Коммунальное обслуживание, Служебные гаражи Условно разрешенный вид разрешенного использования: Трубопроводный транспорт Вспомогательные виды: Коммунальное обслуживание, Служебные гаражи

**Раздел 2**

Сведения о местоположении границ объекта					
1. Система координат		МСК-13, зона 1			
2. Сведения о характерных точках границ объекта					
Обозначение характерных точек границ	Координаты, м		Метод определения координат характерной точки	Средняя квадратическая погрешность положения характерной точки (Mt), м	Описание обозначения точки на местности (при наличии)
	X	Y			
1	2	3	4	5	6
—	—	—	—	—	—
3. Сведения о характерных точках части (частей) границы объекта					
1	2	3	4	5	6
Часть № 1 (1)					
1	458 690,94	1 193 658,04	Картометрический метод	1,00	—
2	458 691,35	1 193 659,25		1,00	
3	458 665,47	1 193 660,66		1,00	
4	458 653,72	1 193 662,32		1,00	
5	458 629,87	1 193 665,15		1,00	
6	458 607,21	1 193 666,80		1,00	
7	458 580,99	1 193 669,17		1,00	
8	458 564,45	1 193 667,40		1,00	
9	458 571,01	1 193 658,94		1,00	
10	458 580,35	1 193 653,96		1,00	
11	458 586,55	1 193 630,82		1,00	
12	458 587,79	1 193 602,31		1,00	
13	458 585,31	1 193 597,97		1,00	
14	458 576,01	1 193 595,70		1,00	
15	458 575,77	1 193 591,62		1,00	
16	458 582,42	1 193 582,06		1,00	
17	458 560,52	1 193 552,74		1,00	
18	458 547,92	1 193 531,53		1,00	
19	458 532,17	1 193 516,11		1,00	
20	458 484,74	1 193 481,92		1,00	
21	458 466,80	1 193 461,14		1,00	
22	458 446,02	1 193 436,00		1,00	
23	458 419,21	1 193 398,79		1,00	
24	458 402,45	1 193 376,34		1,00	
25	458 384,35	1 193 340,80		1,00	
26	458 372,62	1 193 322,71		1,00	
27	458 357,87	1 193 303,93		1,00	
28	458 334,41	1 193 283,16		1,00	
29	458 318,99	1 193 262,37		1,00	
30	458 310,27	1 193 237,23		1,00	
31	458 307,93	1 193 211,43		1,00	
32	458 306,25	1 193 188,97		1,00	
33	458 303,57	1 193 171,20		1,00	
34	458 319,16	1 193 228,52		1,00	
35	458 329,88	1 193 255,00		1,00	
36	458 346,31	1 193 281,48		1,00	
37	458 377,14	1 193 308,96		1,00	
38	458 398,59	1 193 330,08		1,00	
39	458 406,97	1 193 341,81		1,00	
40	458 429,10	1 193 360,92		1,00	
41	458 475,02	1 193 408,18		1,00	
42	458 496,13	1 193 426,62		1,00	
43	458 516,58	1 193 443,04		1,00	

**Раздел 2**

Сведения о местоположении границ объекта					
1	2	3	4	5	6
44	458 538,03	1 193 461,81	Картометрический метод	1,00	—
45	458 554,12	1 193 468,18		1,00	
46	458 577,92	1 193 471,86		1,00	
47	458 593,34	1 193 465,16		1,00	
48	458 610,43	1 193 446,39		1,00	
49	458 618,14	1 193 405,16		1,00	
50	458 623,84	1 193 377,68		1,00	
51	458 633,90	1 193 354,21		1,00	
52	458 652,67	1 193 323,04		1,00	
53	458 670,10	1 193 281,81		1,00	
54	458 681,49	1 193 233,88		1,00	
55	458 680,82	1 193 189,97		1,00	
56	458 670,43	1 193 148,74		1,00	
57	458 660,37	1 193 123,60		1,00	
58	458 643,62	1 193 095,45		1,00	
59	458 636,58	1 193 077,69		1,00	
60	458 636,58	1 193 048,53		1,00	
61	458 633,22	1 193 006,96		1,00	
62	458 624,17	1 192 977,13		1,00	
63	458 618,14	1 192 949,31		1,00	
64	458 616,13	1 192 912,10		1,00	
65	458 617,47	1 192 863,17		1,00	
66	458 622,50	1 192 844,73		1,00	
67	458 630,88	1 192 819,59		1,00	
68	458 646,97	1 192 776,35		1,00	
69	458 649,65	1 192 746,86		1,00	
70	458 648,64	1 192 725,40		1,00	
71	458 638,92	1 192 697,92		1,00	
72	458 638,59	1 192 678,48		1,00	
73	458 644,29	1 192 668,43		1,00	
74	458 652,33	1 192 667,42		1,00	
75	458 660,37	1 192 677,47		1,00	
76	458 673,45	1 192 706,63		1,00	
77	458 682,50	1 192 736,80		1,00	
78	458 690,88	1 192 785,40		1,00	
79	458 692,67	1 192 807,36		1,00	
80	458 688,42	1 192 824,36		1,00	
81	458 682,76	1 192 840,42		1,00	
82	458 673,32	1 192 860,25		1,00	
83	458 671,90	1 192 874,89		1,00	
84	458 678,98	1 192 890,00		1,00	
85	458 698,34	1 192 913,61		1,00	
86	458 702,12	1 192 927,78		1,00	
87	458 700,23	1 192 979,25		1,00	
88	458 704,01	1 193 002,39		1,00	
89	458 714,40	1 193 012,30		1,00	
90	458 743,21	1 193 029,30		1,00	
91	458 745,68	1 193 038,04		1,00	
92	458 744,62	1 193 049,14		1,00	
93	458 734,71	1 193 074,64		1,00	
94	458 736,12	1 193 107,69		1,00	
95	458 740,37	1 193 149,25		1,00	
96	458 737,89	1 193 179,00		1,00	
97	458 735,53	1 193 202,61		1,00	
98	458 736,95	1 193 257,86		1,00	

**Раздел 2**

Сведения о местоположении границ объекта					
1	2	3	4	5	6
99	458 733,64	1 193 319,25	Картометрический метод	1,00	—
100	458 732,22	1 193 360,33		1,00	
101	458 733,17	1 193 395,51		1,00	
102	458 758,20	1 193 379,04		1,00	
103	458 776,72	1 193 358,53		1,00	
104	458 780,03	1 193 338,03		1,00	
105	458 779,37	1 193 324,14		1,00	
106	458 777,39	1 193 294,37		1,00	
107	458 782,68	1 193 275,19		1,00	
108	458 793,26	1 193 268,57		1,00	
109	458 797,89	1 193 291,72		1,00	
110	458 813,77	1 193 302,31		1,00	
111	458 837,58	1 193 309,58		1,00	
112	458 842,21	1 193 322,15		1,00	
113	458 817,73	1 193 332,73		1,00	
114	458 793,92	1 193 349,27		1,00	
115	458 775,73	1 193 420,71		1,00	
116	458 765,48	1 193 451,80		1,00	
117	458 732,74	1 193 526,54		1,00	
118	458 716,61	1 193 577,80		1,00	
119	458 712,89	1 193 625,76		1,00	
120	458 717,85	1 193 644,94	1,00		
1	458 690,94	1 193 658,04	1,00		
Часть № 2 (2)					
121	454 360,63	1 196 069,00	Картометрический метод	1,00	—
122	454 315,53	1 196 171,50		1,00	
123	454 396,56	1 196 199,88		1,00	
124	454 376,72	1 196 259,23		1,00	
125	454 284,53	1 196 231,25		1,00	
126	454 294,91	1 196 205,88		1,00	
127	454 211,06	1 196 171,50		1,00	
128	454 274,47	1 196 032,63		1,00	
121	454 360,63	1 196 069,00		1,00	
Часть № 3 (3)					
129	454 420,88	1 196 272,63	Картометрический метод	1,00	—
130	454 382,78	1 196 368,25		1,00	
131	454 326,78	1 196 451,63		1,00	
132	454 307,81	1 196 485,00		1,00	
133	454 268,56	1 196 468,75		1,00	
134	454 200,38	1 196 442,88		1,00	
135	454 238,45	1 196 347,14		1,00	
136	454 272,10	1 196 262,50		1,00	
137	454 284,53	1 196 231,25		1,00	
138	454 376,72	1 196 259,23		1,00	
129	454 420,88	1 196 272,63		1,00	
Часть № 4 (4)					
139	453 482,22	1 195 950,75	Картометрический метод	1,00	—
140	453 385,53	1 195 963,38		1,00	
141	453 397,56	1 196 037,25		1,00	
142	453 405,66	1 196 085,63		1,00	
143	453 419,94	1 196 153,34		1,00	
144	453 513,88	1 196 135,63		1,00	
145	453 507,31	1 196 081,25		1,00	
146	453 501,06	1 196 082,13		1,00	
147	453 492,78	1 196 032,13		1,00	

**Раздел 2**

Сведения о местоположении границ объекта					
1	2	3	4	5	6
148	453 488,25	1 196 012,88	Картометрический метод	1,00	—
139	453 482,22	1 195 950,75		1,00	
Часть № 5 (5)					
149	453 201,16	1 196 465,36	Картометрический метод	1,00	—
150	453 216,01	1 196 504,57		1,00	
151	453 225,29	1 196 536,30		1,00	
152	453 184,78	1 196 547,01		1,00	
153	453 180,00	1 196 548,44		1,00	
154	453 170,38	1 196 510,41		1,00	
155	453 160,21	1 196 482,41		1,00	
149	453 201,16	1 196 465,36		1,00	
Часть № 6 (6)					
156	447 462,62	1 197 225,85	Картометрический метод	1,00	—
157	447 439,37	1 197 242,20		1,00	
158	447 401,64	1 197 262,53		1,00	
159	447 369,36	1 197 281,95		1,00	
160	447 334,50	1 197 213,00		1,00	
161	447 328,98	1 197 200,97		1,00	
162	447 361,12	1 197 200,97		1,00	
163	447 375,23	1 197 184,52		1,00	
164	447 383,73	1 197 186,15		1,00	
165	447 408,25	1 197 189,25		1,00	
166	447 425,28	1 197 188,69		1,00	
167	447 433,01	1 197 186,40		1,00	
156	447 462,62	1 197 225,85		1,00	

## Раздел 3

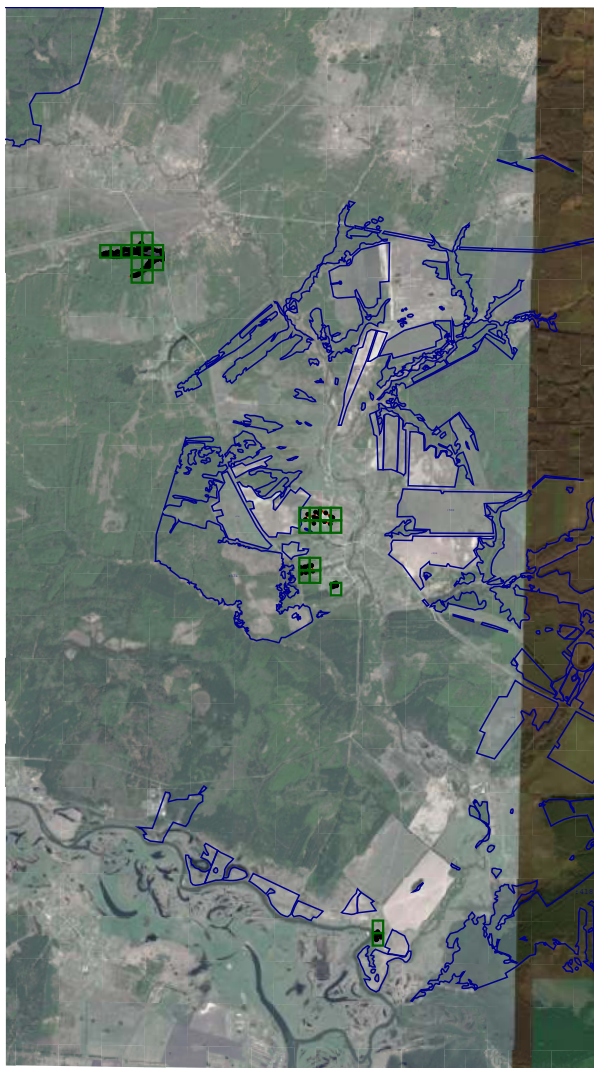
Сведения о местоположении измененных (уточненных) границ объекта

1. Система координат МСК-13, зона 1

## 2. Сведения о характерных точках границ объекта




Обозначение характерных точек границы	Существующие координаты, м		Измененные (уточненные) координаты, м		Метод определения координат характерной точки	Средняя квадратическая погрешность положения характерной точки (Mt), м	Описание обозначения точки на местности (при наличии)
	X	Y	X	Y			
1	2	3	4	5	6	7	8
—	—	—	—	—	—	—	—
3. Сведения о характерных точках части (частей) границы объекта							
1	2	3	4	5	6	7	8
—	—	—	—	—	—	—	—

**Раздел 4**  
**План границ объекта**



**Масштаб 1:125 000**

**Используемые условные знаки и обозначения:**

-  - Вновь образованная часть границы, сведения о которой достаточны для определения ее местоположения
-  - Характерная точка границы, сведения о которой позволяют однозначно определить ее положение на местности
-  - граница земельного участка по сведениям ЕГРН

Подпись \_\_\_\_\_ Дата « 7 » \_\_\_\_\_ декабря 20 23 г.

Место для оттиска печати (при наличии) лица, составившего описание местоположения границ объекта

Раздел 4  
План границ объекта

У20



Масштаб 1:1 000

Подпись \_\_\_\_\_ Дата « 7 » декабря 20 23 г.

Место для оттиска печати (при наличии) лица, составившего описание местоположения границ объекта



Раздел 4  
План границ объекта

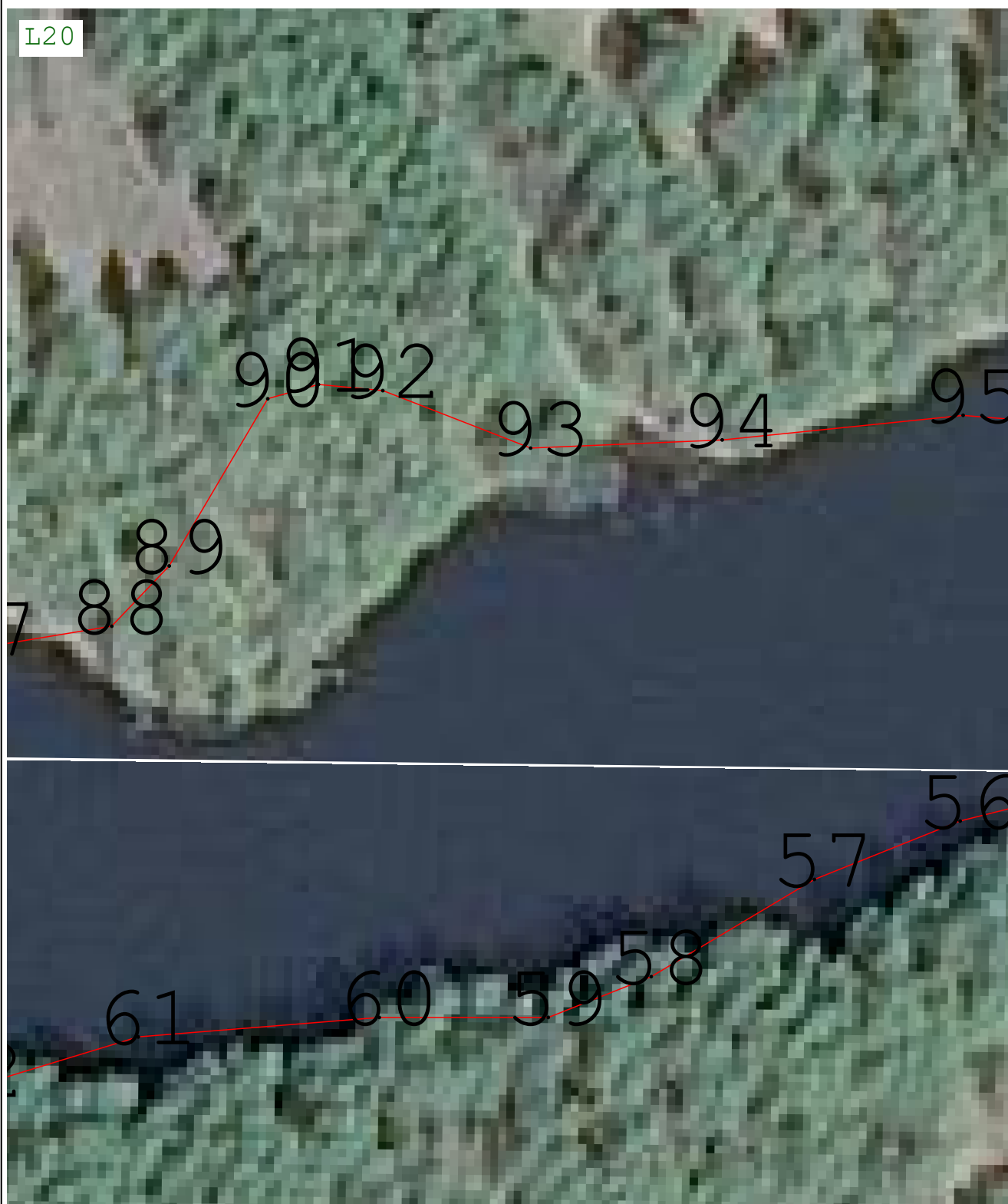


Масштаб 1:1 000

Подпись \_\_\_\_\_ Дата « 7 » декабря 20 23 г.

Место для оттиска печати (при наличии) лица, составившего описание местоположения границ объекта

Раздел 4  
План границ объекта



Масштаб 1:1 000

Подпись \_\_\_\_\_ Дата « 7 » декабря 20 23 г.

Место для оттиска печати (при наличии) лица, составившего описание местоположения границ объекта

Раздел 4  
План границ объекта




Масштаб 1:1 000

Подпись \_\_\_\_\_ Дата « 7 » \_\_\_\_\_ декабря 20 23 г.

Место для оттиска печати (при наличии) лица, составившего описание местоположения границ объекта

Раздел 4  
План границ объекта



Масштаб 1:1 000

Подпись \_\_\_\_\_ Дата « 7 » декабря 20 23 г.

Место для оттиска печати (при наличии) лица, составившего описание местоположения границ объекта

Раздел 4  
План границ объекта



Масштаб 1:1 000

Подпись \_\_\_\_\_ Дата « 7 » \_\_\_\_\_ декабря 20 23 г.

Место для оттиска печати (при наличии) лица, составившего описание местоположения границ объекта

Раздел 4  
План границ объекта




Масштаб 1:1 000

Подпись \_\_\_\_\_ Дата « 7 » декабря 20 23 г.

Место для оттиска печати (при наличии) лица, составившего описание местоположения границ объекта

Раздел 4  
План границ объекта




Масштаб 1:1 000

Подпись \_\_\_\_\_ Дата « 7 » декабря 20 23 г.

Место для оттиска печати (при наличии) лица, составившего описание местоположения границ объекта

Раздел 4  
План границ объекта



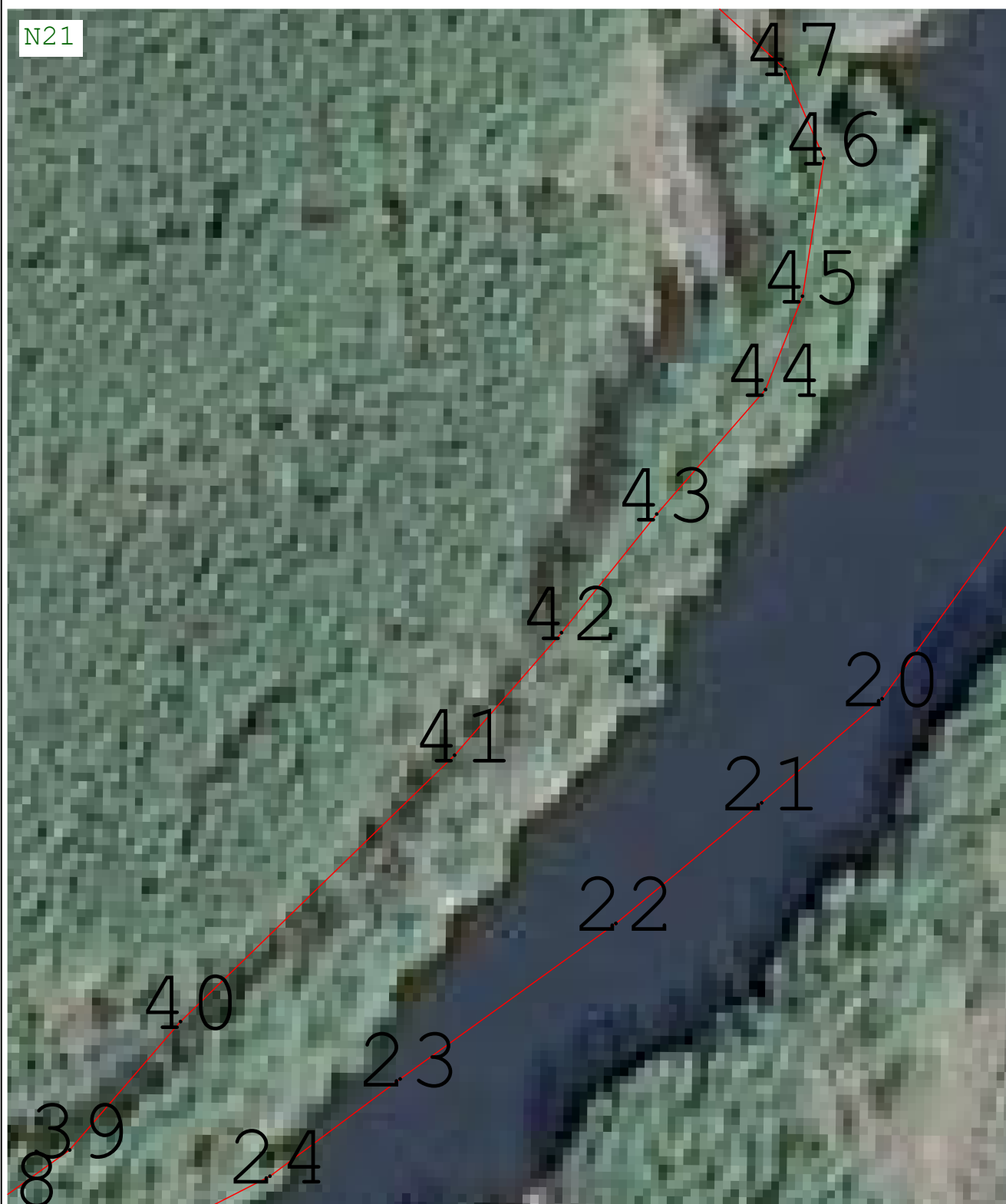
Масштаб 1:1 000

Подпись \_\_\_\_\_ Дата « 7 » декабря 20 23 г.

Место для оттиска печати (при наличии) лица, составившего описание местоположения границ объекта



Раздел 4  
План границ объекта



Масштаб 1:1 000

Подпись \_\_\_\_\_ Дата « 7 » декабря 20 23 г.

Место для оттиска печати (при наличии) лица, составившего описание местоположения границ объекта

**Раздел 4**  
**План границ объекта**



**Масштаб 1:1 000**

Подпись \_\_\_\_\_ Дата « 7 » декабря 20 23 г.

Место для оттиска печати (при наличии) лица, составившего описание местоположения границ объекта

Раздел 4  
План границ объекта




Масштаб 1:1 000

Подпись \_\_\_\_\_ Дата « 7 » декабря 20 23 г.

Место для оттиска печати (при наличии) лица, составившего описание местоположения границ объекта

## План границ объекта



**Масштаб 1:1 000**

Подпись \_\_\_\_\_ Дата « 7 » декабря 20 23 г.

Место для оттиска печати (при наличии) лица, составившего описание местоположения границ объекта

Раздел 4  
План границ объекта



Масштаб 1:1 000

Подпись \_\_\_\_\_ Дата « 7 » декабря 20 23 г.

Место для оттиска печати (при наличии) лица, составившего описание местоположения границ объекта

## План границ объекта



**Масштаб 1:1 000**

Подпись \_\_\_\_\_ Дата « 7 » \_\_\_\_\_ декабря 20 23 г.

Место для оттиска печати (при наличии) лица, составившего описание местоположения границ объекта

Раздел 4  
План границ объекта



Масштаб 1:1 000

Подпись \_\_\_\_\_ Дата « 7 » декабря 20 23 г.

Место для оттиска печати (при наличии) лица, составившего описание местоположения границ объекта

Раздел 4  
План границ объекта



Масштаб 1:1 000

Подпись \_\_\_\_\_ Дата « 7 » декабря 20 23 г.

Место для оттиска печати (при наличии) лица, составившего описание местоположения границ объекта



Раздел 4  
План границ объекта

BD41



Масштаб 1:1 000

Подпись \_\_\_\_\_ Дата « 7 » декабря 20 23 г.

Место для оттиска печати (при наличии) лица, составившего описание местоположения границ объекта

Раздел 4  
План границ объекта



Масштаб 1:1 000

Подпись \_\_\_\_\_ Дата « 7 » декабря 20 23 г.

Место для оттиска печати (при наличии) лица, составившего описание местоположения границ объекта

Раздел 4  
План границ объекта

BD45



Масштаб 1:1 000

Подпись \_\_\_\_\_ Дата « 7 » декабря 20 23 г.

Место для оттиска печати (при наличии) лица, составившего описание местоположения границ объекта

Раздел 4  
План границ объекта



Масштаб 1:1 000

Подпись \_\_\_\_\_ Дата « 7 » декабря 20 23 г.

Место для оттиска печати (при наличии) лица, составившего описание местоположения границ объекта

Раздел 4  
План границ объекта



Масштаб 1:1 000

Подпись \_\_\_\_\_ Дата « 7 » декабря 20 23 г.

Место для оттиска печати (при наличии) лица, составившего описание местоположения границ объекта

Раздел 4  
План границ объекта



Масштаб 1:1 000

Подпись \_\_\_\_\_ Дата « 7 » декабря 20 23 г.

Место для оттиска печати (при наличии) лица, составившего описание местоположения границ объекта

Раздел 4  
План границ объекта

BF41



Масштаб 1:1 000

Подпись \_\_\_\_\_ Дата « 7 » декабря 20 23 г.

Место для оттиска печати (при наличии) лица, составившего описание местоположения границ объекта

**Раздел 4**  
**План границ объекта**

BF42

4



**Масштаб 1:1 000**

Подпись \_\_\_\_\_ Дата « 7 » декабря 20 23 г.

Место для оттиска печати (при наличии) лица, составившего описание местоположения границ объекта



Раздел 4  
План границ объекта



Масштаб 1:1 000

Подпись \_\_\_\_\_ Дата « 7 » декабря 20 23 г.

Место для оттиска печати (при наличии) лица, составившего описание местоположения границ объекта

Раздел 4  
План границ объекта




Масштаб 1:1 000

Подпись \_\_\_\_\_ Дата « 7 » декабря 20 23 г.

Место для оттиска печати (при наличии) лица, составившего описание местоположения границ объекта

Раздел 4  
План границ объекта



Масштаб 1:1 000

Подпись \_\_\_\_\_ Дата « 7 » декабря 20 23 г.

Место для оттиска печати (при наличии) лица, составившего описание местоположения границ объекта

Прохождение границы		Описание прохождения границы
от точки	до точки	
1	2	3
—	—	—

# ОПИСАНИЕ МЕСТОПОЛОЖЕНИЯ ГРАНИЦ

## Общественно-деловая зона

(наименование объекта, местоположение границ которого описано (далее - объект))

### Раздел 1

#### Сведения об объекте

№ п/п	Характеристики объекта	Описание характеристик
1	2	3
1	Местоположение объекта	Республика Мордовия, р-н Ельниковский, с/п Новоямское
2	Площадь объекта ± величина погрешности определения площади ( $P \pm \Delta P$ )	11 759 м² ± 379 м²
	Иные характеристики объекта	<p>Вид объекта реестра границ: Территориальная зона</p> <p>Виды разрешенного использования земельных участков, расположенных в территориальной зоне:</p> <p>Основной вид разрешенного использования: Государственное управление</p> <p>Вспомогательные виды: Земельные участки (территории) общего пользования, Предоставление коммунальных услуг, Служебные гаражи</p> <p>Предельные размеры участков: максимальный = 20 000,00 минимальный = 600,00</p> <p>Основной вид разрешенного использования: Деловое управление</p> <p>Вспомогательные виды: Земельные участки (территории) общего пользования, Предоставление коммунальных услуг, Служебные гаражи</p> <p>Предельные размеры участков: максимальный = 20 000,00 минимальный = 600,00</p> <p>Основной вид разрешенного использования: Магазины</p> <p>Вспомогательные виды: Земельные участки (территории) общего пользования, Предоставление коммунальных услуг, Служебные гаражи</p> <p>Предельные размеры участков: максимальный = 5 000,00 минимальный = 600,00</p> <p>Основной вид разрешенного использования: Банковская и страховая деятельность</p> <p>Вспомогательные виды: Земельные участки (территории) общего пользования, Предоставление коммунальных услуг, Служебные гаражи</p> <p>Предельные размеры участков: максимальный = 10 000,00 минимальный = 600,00</p> <p>Основной вид разрешенного использования: Бытовое обслуживание</p> <p>Вспомогательные виды: Земельные участки (территории) общего пользования, Предоставление коммунальных услуг, Служебные гаражи</p> <p>Предельные размеры участков: максимальный = 5 000,00 минимальный = 500,00</p> <p>Основной вид разрешенного использования: Ветеринарное обслуживание</p> <p>Вспомогательные виды: Земельные участки (территории) общего пользования, Предоставление коммунальных услуг, Служебные гаражи</p> <p>Предельные размеры участков: максимальный = 20 000,00 минимальный = 600,00</p> <p>Основной вид разрешенного использования: Обеспечение внутреннего правопорядка</p> <p>Вспомогательные виды: Земельные участки (территории) общего пользования, Предоставление коммунальных услуг, Служебные гаражи</p> <p>Основной вид разрешенного использования: Земельные участки (территории общего пользования)</p> <p>Вспомогательные виды: Земельные участки (территории) общего пользования, Предоставление коммунальных услуг, Служебные гаражи</p> <p>Основной вид разрешенного использования: Объекты культурно-досуговой деятельности</p>

# ОПИСАНИЕ МЕСТОПОЛОЖЕНИЯ ГРАНИЦ

## Общественно-деловая зона

(наименование объекта, местоположение границ которого описано (далее - объект))

### Раздел 1

#### Сведения об объекте

№ п/п	Характеристики объекта	Описание характеристик
1	2	3
3		<p>Вспомогательные виды: Земельные участки (территории) общего пользования, Предоставление коммунальных услуг, Служебные гаражи</p> <p>Предельные размеры участков: максимальный = 50 000,00 минимальный = 1 000,00</p> <p>Основной вид разрешенного использования: Амбулаторно-поликлиническое обслуживание</p> <p>Вспомогательные виды: Земельные участки (территории) общего пользования, Предоставление коммунальных услуг, Служебные гаражи</p> <p>Предельные размеры участков: максимальный = 5 000,00 минимальный = 200,00</p> <p>Основной вид разрешенного использования: Дошкольное, начальное и среднее общее образование</p> <p>Вспомогательные виды: Земельные участки (территории) общего пользования, Предоставление коммунальных услуг, Служебные гаражи</p> <p>Предельные размеры участков: максимальный = 50 000,00 минимальный = 1 000,00</p> <p>Основной вид разрешенного использования: Площадки для занятия спортом</p> <p>Вспомогательные виды: Земельные участки (территории) общего пользования, Предоставление коммунальных услуг, Служебные гаражи</p> <p>Предельные размеры участков: максимальный = 50 000,00 минимальный = 1 000,00</p> <p>Основной вид разрешенного использования: Оказание услуг связи</p> <p>Вспомогательные виды: Земельные участки (территории) общего пользования, Предоставление коммунальных услуг, Служебные гаражи</p> <p>Основной вид разрешенного использования: Осуществление религиозных обрядов</p> <p>Вспомогательные виды: Земельные участки (территории) общего пользования, Предоставление коммунальных услуг, Служебные гаражи</p> <p>Предельные размеры участков: максимальный = 5 000,00 минимальный = 1 000,00</p> <p>Основной вид разрешенного использования: Общественное питание</p> <p>Вспомогательные виды: Земельные участки (территории) общего пользования, Предоставление коммунальных услуг, Служебные гаражи</p> <p>Предельные размеры участков: максимальный = 10 000,00 минимальный = 500,00</p> <p>Основной вид разрешенного использования: Историко-культурная деятельность</p> <p>Вспомогательные виды: Земельные участки (территории) общего пользования, Предоставление коммунальных услуг, Служебные гаражи</p> <p>Основной вид разрешенного использования: Служебные гаражи</p> <p>Вспомогательные виды: Земельные участки (территории) общего пользования, Предоставление коммунальных услуг, Служебные гаражи</p> <p>Предельные размеры участков: максимальный = 50 000,00 минимальный = 600,00</p> <p>Основной вид разрешенного использования: Улично-дорожная сеть</p> <p>Вспомогательные виды: Земельные участки (территории) общего пользования, Предоставление коммунальных услуг, Служебные гаражи</p>

# ОПИСАНИЕ МЕСТОПОЛОЖЕНИЯ ГРАНИЦ

## Общественно-деловая зона

(наименование объекта, местоположение границ которого описано (далее - объект))

### Раздел 1

#### Сведения об объекте

№ п/п	Характеристики объекта	Описание характеристик
1	2	3
		Условно разрешенный вид разрешенного использования: Благоустройство территории Вспомогательные виды: Земельные участки (территории) общего пользования, Предоставление коммунальных услуг, Служебные гаражи Условно разрешенный вид разрешенного использования: Рынки Вспомогательные виды: Земельные участки (территории) общего пользования, Предоставление коммунальных услуг, Служебные гаражи Условно разрешенный вид разрешенного использования: Среднее и высшее профессиональное образование Вспомогательные виды: Земельные участки (территории) общего пользования, Предоставление коммунальных услуг, Служебные гаражи Предельные размеры участков: максимальный = 50 000,00 минимальный = 1 000,00 Условно разрешенный вид разрешенного использования: Религиозное управление и образование Вспомогательные виды: Земельные участки (территории) общего пользования, Предоставление коммунальных услуг, Служебные гаражи Предельные размеры участков: максимальный = 10 000,00 минимальный = 1 000,00

**Раздел 2**

**Сведения о местоположении границ объекта**

1. Система координат МСК-13, зона 1					
2. Сведения о характерных точках границ объекта					
Обозначение характерных точек границ	Координаты, м		Метод определения координат характерной точки	Средняя квадратическая погрешность положения характерной точки (Mt), м	Описание обозначения точки на местности (при наличии)
	X	Y			
1	2	3	4	5	6
1					
1	459 984,87	1 192 797,73	Картометрический метод	1,00	—
2	459 999,42	1 192 772,59		1,00	
3	460 021,25	1 192 787,13		1,00	
4	460 007,36	1 192 810,94		1,00	
1	459 984,87	1 192 797,73		1,00	
2					
5	459 847,85	1 192 714,92	Картометрический метод	1,00	—
6	459 841,56	1 192 739,40		1,00	
7	459 853,16	1 192 741,99		1,00	
8	459 851,55	1 192 748,90		1,00	
9	459 821,46	1 192 741,62		1,00	
10	459 830,03	1 192 709,80		1,00	
5	459 847,85	1 192 714,92		1,00	
3					
11	453 440,32	1 196 532,16	Картометрический метод	1,00	—
12	453 458,81	1 196 521,84		1,00	
13	453 481,34	1 196 560,53		1,00	
14	453 457,92	1 196 573,94		1,00	
15	453 437,68	1 196 539,42		1,00	
11	453 440,32	1 196 532,16		1,00	
4					
16	453 503,00	1 196 651,57	Картометрический метод	1,00	—
17	453 509,30	1 196 668,33		1,00	
18	453 500,05	1 196 671,83		1,00	
19	453 500,77	1 196 673,79		1,00	
20	453 495,68	1 196 675,59		1,00	
21	453 488,68	1 196 656,95		1,00	
16	453 503,00	1 196 651,57		1,00	
5					
22	453 453,88	1 196 603,75	Картометрический метод	1,00	—
23	453 476,80	1 196 653,13		1,00	
24	453 452,81	1 196 663,35		1,00	
25	453 438,06	1 196 629,75		1,00	
26	453 430,81	1 196 613,63		1,00	
27	453 433,06	1 196 607,88		1,00	
28	453 448,09	1 196 601,38		1,00	
22	453 453,88	1 196 603,75		1,00	
6					
29	453 427,84	1 196 608,38	Картометрический метод	1,00	—
30	453 413,28	1 196 615,50		1,00	
31	453 405,53	1 196 600,38		1,00	
32	453 419,89	1 196 593,03		1,00	
29	453 427,84	1 196 608,38		1,00	
7					
33	453 427,84	1 196 608,38	Картометрический метод	1,00	—
34	453 430,81	1 196 613,63		1,00	



**Раздел 2**

Сведения о местоположении границ объекта					
1	2	3	4	5	6
35	453 438,06	1 196 629,75	Картометрический метод	1,00	—
36	453 404,66	1 196 648,50		1,00	
37	453 384,22	1 196 611,38		1,00	
38	453 394,88	1 196 606,00		1,00	
39	453 395,78	1 196 605,63		1,00	
40	453 404,66	1 196 600,88		1,00	
41	453 405,53	1 196 600,38		1,00	
42	453 413,28	1 196 615,50		1,00	
33	453 427,84	1 196 608,38		1,00	
8					
43	453 425,69	1 196 658,56	Картометрический метод	1,00	—
44	453 432,51	1 196 673,04		1,00	
45	453 420,76	1 196 678,65		1,00	
46	453 413,87	1 196 664,21		1,00	
43	453 425,69	1 196 658,56		1,00	
9					
47	453 395,16	1 196 641,79	Картометрический метод	1,00	—
48	453 414,35	1 196 681,82		1,00	
49	453 430,80	1 196 714,32		1,00	
50	453 403,26	1 196 728,92		1,00	
51	453 387,82	1 196 694,62		1,00	
52	453 366,85	1 196 657,60		1,00	
53	453 367,82	1 196 649,17		1,00	
54	453 379,90	1 196 642,67		1,00	
55	453 382,90	1 196 647,57		1,00	
47	453 395,16	1 196 641,79		1,00	
10					
56	453 353,50	1 196 672,30	Картометрический метод	1,00	—
57	453 366,09	1 196 695,04		1,00	
58	453 356,03	1 196 700,61		1,00	
59	453 358,79	1 196 705,60		1,00	
60	453 350,84	1 196 710,00		1,00	
61	453 348,08	1 196 705,01		1,00	
62	453 337,91	1 196 710,64		1,00	
63	453 304,55	1 196 650,38		1,00	
64	453 292,69	1 196 656,69		1,00	
65	453 285,37	1 196 642,98		1,00	
66	453 317,74	1 196 625,71		1,00	
67	453 323,83	1 196 637,12		1,00	
68	453 321,08	1 196 638,58		1,00	
69	453 322,33	1 196 640,92		1,00	
70	453 315,75	1 196 644,42		1,00	
71	453 329,20	1 196 668,73		1,00	
72	453 331,26	1 196 667,58		1,00	
73	453 334,04	1 196 672,60		1,00	
74	453 331,98	1 196 673,74		1,00	
75	453 341,65	1 196 691,22		1,00	
76	453 345,75	1 196 688,96		1,00	
77	453 343,02	1 196 684,02		1,00	
78	453 344,97	1 196 682,94		1,00	
79	453 342,46	1 196 678,41		1,00	
56	453 353,50	1 196 672,30		1,00	
11					
80	453 054,72	1 196 546,51	Картометрический метод	1,00	—
81	453 059,04	1 196 560,16		1,00	

**Раздел 2**

Сведения о местоположении границ объекта					
1	2	3	4	5	6
82	453 058,66	1 196 574,86	Картометрический метод	1,00	—
83	453 049,44	1 196 578,05		1,00	
84	453 046,77	1 196 571,91		1,00	
85	453 043,21	1 196 558,03		1,00	
86	453 041,65	1 196 550,18		1,00	
80	453 054,72	1 196 546,51		1,00	
12					
87	447 448,56	1 197 255,88	Картометрический метод	1,00	—
88	447 458,05	1 197 278,05		1,00	
89	447 435,20	1 197 287,03		1,00	
90	447 425,31	1 197 265,25		1,00	
87	447 448,56	1 197 255,88		1,00	
3. Сведения о характерных точках части (частей) границы объекта					
1	2	3	4	5	6
—	—	—	—	—	—

## Раздел 3

**Сведения о местоположении измененных (уточненных) границ объекта**

1. Система координат МСК-13, зона 1

## 2. Сведения о характерных точках границ объекта




Обозначение характерных точек границы	Существующие координаты, м		Измененные (уточненные) координаты, м		Метод определения координат характерной точки	Средняя квадратическая погрешность положения характерной точки (Mt), м	Описание обозначения точки на местности (при наличии)
	X	Y	X	Y			
1	2	3	4	5	6	7	8
—	—	—	—	—	—	—	—
3. Сведения о характерных точках части (частей) границы объекта							
1	2	3	4	5	6	7	8
—	—	—	—	—	—	—	—

**Раздел 4**  
**План границ объекта**



**Масштаб 1:100 000**

**Используемые условные знаки и обозначения:**

-  - Вновь образованная часть границы, сведения о которой достаточны для определения ее местоположения
-  - Характерная точка границы, сведения о которой позволяют однозначно определить ее положение на местности
-  - граница земельного участка по сведениям ЕГРН

Подпись \_\_\_\_\_ Дата « 7 » \_\_\_\_\_ декабря 20 23 г.

Место для оттиска печати (при наличии) лица, составившего описание местоположения границ объекта

Раздел 4  
План границ объекта




Масштаб 1:1 000

Подпись \_\_\_\_\_ Дата « 7 » \_\_\_\_\_ декабря 20 23 г.

Место для оттиска печати (при наличии) лица, составившего описание местоположения границ объекта

Раздел 4  
План границ объекта



Масштаб 1:1 000

Подпись \_\_\_\_\_ Дата « 7 » декабря 20 23 г.

Место для оттиска печати (при наличии) лица, составившего описание местоположения границ объекта

Раздел 4  
План границ объекта

ВА38



Масштаб 1:1 000

Подпись \_\_\_\_\_ Дата « 7 » \_\_\_\_\_ декабря 20 23 г.

Место для оттиска печати (при наличии) лица, составившего описание местоположения границ объекта

Раздел 4  
План границ объекта



Масштаб 1:1 000

Подпись \_\_\_\_\_ Дата « 7 » \_\_\_\_\_ декабря 20 23 г.

Место для оттиска печати (при наличии) лица, составившего описание местоположения границ объекта



Раздел 4  
План границ объекта

BA40



Масштаб 1:1 000

Подпись \_\_\_\_\_ Дата « 7 » \_\_\_\_\_ декабря 20 23 г.

Место для оттиска печати (при наличии) лица, составившего описание местоположения границ объекта

Раздел 4  
План границ объекта



Масштаб 1:1 000

Подпись \_\_\_\_\_ Дата « 7 » \_\_\_\_\_ декабря 20 23 г.

Место для оттиска печати (при наличии) лица, составившего описание местоположения границ объекта

Раздел 4  
План границ объекта



Масштаб 1:1 000

Подпись \_\_\_\_\_ Дата « 7 » декабря 20 23 г.

Место для оттиска печати (при наличии) лица, составившего описание местоположения границ объекта

Раздел 4  
План границ объекта



Масштаб 1:1 000

Подпись \_\_\_\_\_ Дата « 7 » \_\_\_\_\_ декабря 20 23 г.

Место для отиска печати (при наличии) лица, составившего описание местоположения границ объекта

Раздел 4  
План границ объекта



Масштаб 1:1 000

Подпись \_\_\_\_\_ Дата « 7 » \_\_\_\_\_ декабря 20 23 г.

Место для оттиска печати (при наличии) лица, составившего описание местоположения границ объекта

Прохождение границы		Описание прохождения границы
от точки	до точки	
1	2	3
—	—	—

**ОПИСАНИЕ МЕСТОПОЛОЖЕНИЯ ГРАНИЦ**  
**Производственная зона, зона инженерной и транспортной инфраструктур**

(наименование объекта, местоположение границ которого описано (далее - объект))

**Раздел 1**

Сведения об объекте		
№ п/п	Характеристики объекта	Описание характеристик
1	2	3
1	Местоположение объекта	Республика Мордовия, р-н Ельниковский, с/п Новоямское
2	Площадь объекта ± величина погрешности определения площади ( $P \pm \Delta P$ )	10 959 м <sup>2</sup> ± 279 м <sup>2</sup>
3	Иные характеристики объекта	Вид объекта реестра границ: Территориальная зона Виды разрешенного использования земельных участков, расположенных в территориальной зоне: Основной вид разрешенного использования: Улично-дорожная сеть Вспомогательные виды: Предоставление коммунальных услуг Основной вид разрешенного использования: Размещение автомобильных дорог Вспомогательные виды: Предоставление коммунальных услуг Основной вид разрешенного использования: Предоставление коммунальных услуг Вспомогательные виды: Предоставление коммунальных услуг Условно разрешенный вид разрешенного использования: Служебные гаражи Вспомогательные виды: Предоставление коммунальных услуг Предельные размеры участков: максимальный = 50 000,00 минимальный = 1 000,00 Условно разрешенный вид разрешенного использования: Объекты дорожного сервиса Вспомогательные виды: Предоставление коммунальных услуг Предельные размеры участков: максимальный = 50 000,00 минимальный = 1 000,00

**Раздел 2**

**Сведения о местоположении границ объекта**

1. Система координат МСК-13, зона 1					
2. Сведения о характерных точках границ объекта					
Обозначение характерных точек границ	Координаты, м		Метод определения координат характерной точки	Средняя квадратическая погрешность положения характерной точки (Mt), м	Описание обозначения точки на местности (при наличии)
	X	Y			
1	2	3	4	5	6
—	—	—	—	—	—
3. Сведения о характерных точках части (частей) границы объекта					
1	2	3	4	5	6
Часть № 1 (1)					
1	460 356,28	1 192 162,39	Картометрический метод	1,00	—
2	460 356,41	1 192 192,39		1,00	
3	460 326,41	1 192 192,64		1,00	
4	460 326,28	1 192 162,64		1,00	
1	460 356,28	1 192 162,39		1,00	
Часть № 2 (2)					
5	454 272,10	1 196 262,50	Картометрический метод	1,00	—
6	454 238,45	1 196 347,14		1,00	
7	454 238,41	1 196 347,13		1,00	
8	454 194,41	1 196 328,75		1,00	
9	454 228,13	1 196 244,13		1,00	
5	454 272,10	1 196 262,50		1,00	
Часть № 3 (3)					
10	447 745,88	1 197 092,03	Картометрический метод	1,00	—
11	447 751,61	1 197 105,90		1,00	
12	447 737,79	1 197 111,78		1,00	
13	447 732,10	1 197 097,92		1,00	
10	447 745,88	1 197 092,03		1,00	
Часть № 4 (4)					
14	447 746,62	1 197 056,41	Картометрический метод	1,00	—
15	447 716,62	1 197 056,41		1,00	
16	447 716,62	1 197 086,41		1,00	
17	447 746,62	1 197 086,41		1,00	
14	447 746,62	1 197 056,41		1,00	
Часть № 5 (5)					
18	457 365,97	1 193 575,74	Картометрический метод	1,00	—
19	457 350,97	1 193 575,74		1,00	
20	457 350,95	1 193 560,63		1,00	
21	457 365,99	1 193 560,63		1,00	
18	457 365,97	1 193 575,74		1,00	
Часть № 6 (6)					
22	457 365,97	1 193 575,74	Картометрический метод	1,00	—
23	457 366,00	1 193 590,74		1,00	
24	457 351,00	1 193 590,74		1,00	
25	457 350,97	1 193 575,74		1,00	
22	457 365,97	1 193 575,74		1,00	
Часть № 7 (7)					
26	452 933,25	1 197 970,45	Картометрический метод	1,00	—
27	452 953,84	1 197 999,15		1,00	
28	452 862,38	1 198 073,70		1,00	
29	452 842,60	1 198 044,42		1,00	
26	452 933,25	1 197 970,45		1,00	



## Раздел 3

Сведения о местоположении измененных (уточненных) границ объекта

1. Система координат МСК-13, зона 1

## 2. Сведения о характерных точках границ объекта




Обозначение характерных точек границы	Существующие координаты, м		Измененные (уточненные) координаты, м		Метод определения координат характерной точки	Средняя квадратическая погрешность положения характерной точки (Mt), м	Описание обозначения точки на местности (при наличии)
	X	Y	X	Y			
1	2	3	4	5	6	7	8
—	—	—	—	—	—	—	—
3. Сведения о характерных точках части (частей) границы объекта							
1	2	3	4	5	6	7	8
—	—	—	—	—	—	—	—

**Раздел 4**  
**План границ объекта**



**Масштаб 1:125 000**

**Используемые условные знаки и обозначения:**

-  - Вновь образованная часть границы, сведения о которой достаточны для определения ее местоположения
-  - Характерная точка границы, сведения о которой позволяют однозначно определить ее положение на местности
-  - граница земельного участка по сведениям ЕГРН

Подпись \_\_\_\_\_ Дата « 7 » \_\_\_\_\_ декабря 20 23 г.

Место для оттиска печати (при наличии) лица, составившего описание местоположения границ объекта

**Раздел 4**  
**План границ объекта**

У20



**Масштаб 1:1 000**

Подпись \_\_\_\_\_ Дата « 7 » \_\_\_\_\_ декабря 20 23 г.

Место для оттиска печати (при наличии) лица, составившего описание местоположения границ объекта

**Раздел 4**  
**План границ объекта**



**Масштаб 1:1 000**

Подпись \_\_\_\_\_ Дата « 7 » \_\_\_\_\_ декабря 20 23 г.

Место для оттиска печати (при наличии) лица, составившего описание местоположения границ объекта

Раздел 4  
План границ объекта

S34

2 1 1 8  
2 2 2 3  
2 0 1 2 5 2 4

Масштаб 1:1 000

Подпись \_\_\_\_\_ Дата « 7 » \_\_\_\_\_ декабря 20 23 г.

Место для оттиска печати (при наличии) лица, составившего описание местоположения границ объекта

Раздел 4  
План границ объекта



Масштаб 1:1 000

Подпись \_\_\_\_\_ Дата « 7 » \_\_\_\_\_ декабря 20 23 г.

Место для оттиска печати (при наличии) лица, составившего описание местоположения границ объекта

Раздел 4  
План границ объекта

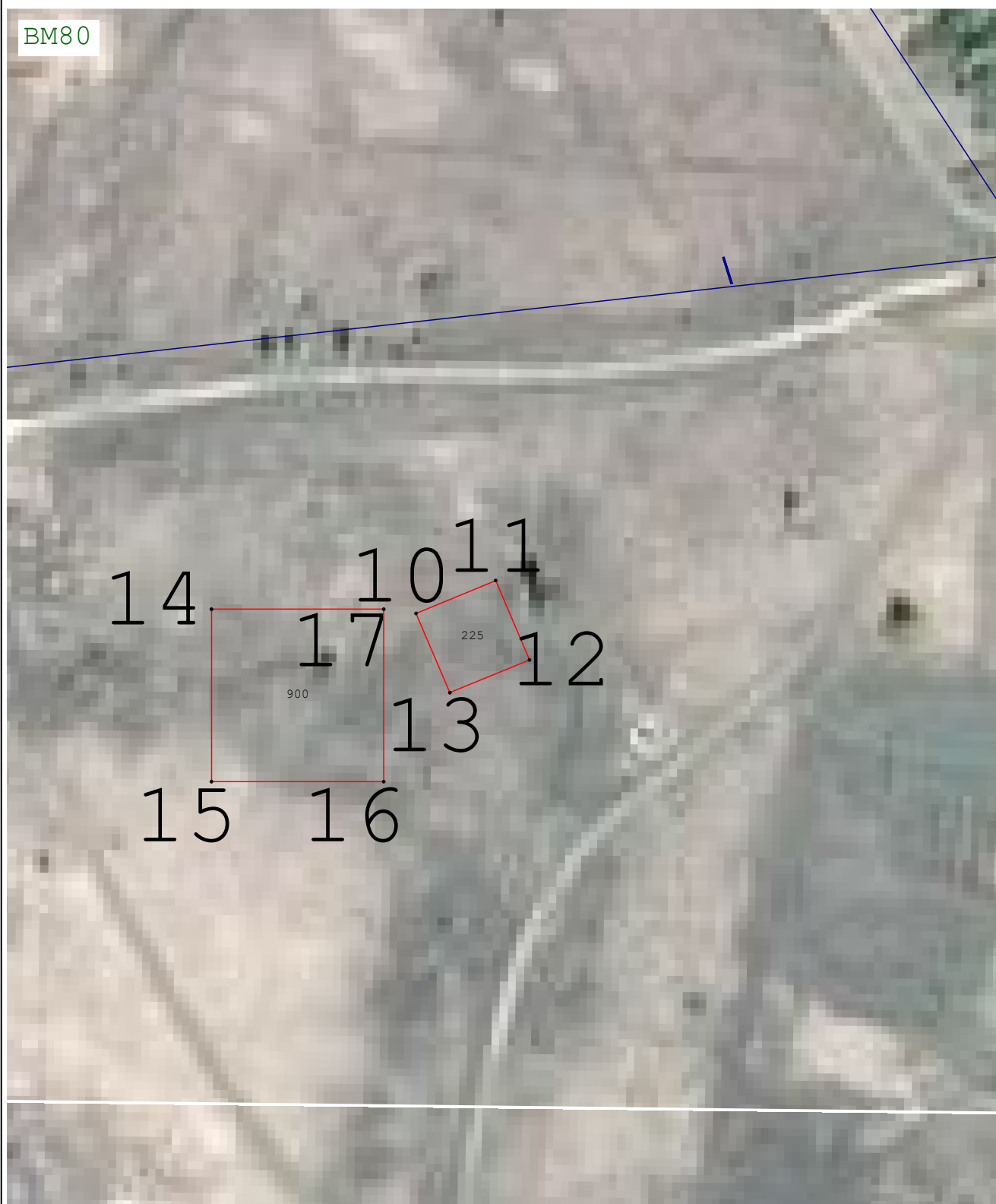


Масштаб 1:1 000

Подпись \_\_\_\_\_ Дата « 7 » \_\_\_\_\_ декабря 20 23 г.

Место для оттиска печати (при наличии) лица, составившего описание местоположения границ объекта

Раздел 4  
План границ объекта



Масштаб 1:1 000

Подпись \_\_\_\_\_ Дата « 7 » \_\_\_\_\_ декабря 20 23 г.

Место для оттиска печати (при наличии) лица, составившего описание местоположения границ объекта



Раздел 4  
План границ объекта



Масштаб 1:1 000

Подпись \_\_\_\_\_ Дата « 7 » \_\_\_\_\_ декабря 20 23 г.

Место для оттиска печати (при наличии) лица, составившего описание местоположения границ объекта

Раздел 4  
План границ объекта




Масштаб 1:1 000

Подпись \_\_\_\_\_ Дата « 7 » \_\_\_\_\_ декабря 20 23 г.

Место для оттиска печати (при наличии) лица, составившего описание местоположения границ объекта

Раздел 4  
План границ объекта

BS55



Масштаб 1:1 000

Подпись \_\_\_\_\_ Дата « 7 » \_\_\_\_\_ декабря 20 23 г.

Место для оттиска печати (при наличии) лица, составившего описание местоположения границ объекта

**Раздел 4**  
**План границ объекта**



**Масштаб 1:1 000**

Подпись \_\_\_\_\_ Дата « 7 » \_\_\_\_\_ декабря 20 23 г.

Место для оттиска печати (при наличии) лица, составившего описание местоположения границ объекта

Прохождение границы		Описание прохождения границы
от точки	до точки	
1	2	3
—	—	—

# ОПИСАНИЕ МЕСТОПОЛОЖЕНИЯ ГРАНИЦ

## Жилая зона

(наименование объекта, местоположение границ которого описано (далее - объект))

### Раздел 1

#### Сведения об объекте

№ п/п	Характеристики объекта	Описание характеристик
1	2	3
1	Местоположение объекта	Республика Мордовия, р-н Ельниковский
2	Площадь объекта ± величина погрешности определения площади ( $P \pm \Delta P$ )	5 637 518 м² ± 8 311 м²
3	Иные характеристики объекта	<p>Вид объекта реестра границ: Территориальная зона</p> <p>Виды разрешенного использования земельных участков, расположенных в территориальной зоне:</p> <p>Основной вид разрешенного использования: Для индивидуального жилищного строительства</p> <p>Вспомогательные виды: Коммунальное обслуживание, Ведение огородничества, Трубопроводный транспорт, Связь, Предоставление коммунальных услуг, Хранение автотранспорта</p> <p>Предельные размеры участков: максимальный = 2 000,00 минимальный = 250,00</p> <p>Основной вид разрешенного использования: Для ведения личного подсобного хозяйства (приусадебный земельный участок)</p> <p>Вспомогательные виды: Хранение автотранспорта, Предоставление коммунальных услуг, Связь, Трубопроводный транспорт, Ведение огородничества, Коммунальное обслуживание</p> <p>Предельные размеры участков: максимальный = 4 000,00 минимальный = 300,00</p> <p>Основной вид разрешенного использования: Блокированная жилая застройка</p> <p>Вспомогательные виды: Хранение автотранспорта, Предоставление коммунальных услуг, Связь, Трубопроводный транспорт, Ведение огородничества, Коммунальное обслуживание</p> <p>Предельные размеры участков: максимальный = 3 000,00 минимальный = 200,00</p> <p>Основной вид разрешенного использования: Малоэтажная многоквартирная жилая застройка</p> <p>Вспомогательные виды: Хранение автотранспорта, Предоставление коммунальных услуг, Связь, Трубопроводный транспорт, Ведение огородничества, Коммунальное обслуживание</p> <p>Предельные размеры участков: максимальный = 4 000,00 минимальный = 300,00</p> <p>Основной вид разрешенного использования: Амбулаторно-поликлиническое обслуживание</p> <p>Вспомогательные виды: Хранение автотранспорта, Предоставление коммунальных услуг, Связь, Трубопроводный транспорт, Ведение огородничества, Коммунальное обслуживание</p> <p>Предельные размеры участков: максимальный = 5 000,00 минимальный = 200,00</p> <p>Основной вид разрешенного использования: Дошкольное, начальное и среднее общее образование</p> <p>Вспомогательные виды: Хранение автотранспорта, Предоставление коммунальных услуг, Связь, Трубопроводный транспорт, Ведение огородничества, Коммунальное обслуживание</p> <p>Предельные размеры участков: максимальный = 5 000,00 минимальный = 200,00</p> <p>Основной вид разрешенного использования: Магазины</p> <p>Вспомогательные виды: Хранение автотранспорта, Предоставление коммунальных услуг, Связь, Трубопроводный транспорт, Ведение огородничества, Коммунальное обслуживание</p> <p>Предельные размеры участков: максимальный = 5 000,00 минимальный = 200,00</p> <p>Основной вид разрешенного использования: Земельные участки (территории общего пользования)</p> <p>Вспомогательные виды: Хранение автотранспорта, Предоставление</p>

# ОПИСАНИЕ МЕСТОПОЛОЖЕНИЯ ГРАНИЦ

## Жилая зона

(наименование объекта, местоположение границ которого описано (далее - объект))

### Раздел 1

#### Сведения об объекте

№ п/п	Характеристики объекта	Описание характеристик
1	2	3
		<p>коммунальных услуг, Связь, Трубопроводный транспорт, Ведение огородничества, Коммунальное обслуживание</p> <p>Условно разрешенный вид разрешенного использования: Оказание услуг связи</p> <p>Вспомогательные виды: Хранение автотранспорта, Предоставление коммунальных услуг, Связь, Трубопроводный транспорт, Ведение огородничества, Коммунальное обслуживание</p> <p>Условно разрешенный вид разрешенного использования: Ведение садоводства</p> <p>Вспомогательные виды: Хранение автотранспорта, Предоставление коммунальных услуг, Связь, Трубопроводный транспорт, Ведение огородничества, Коммунальное обслуживание</p> <p>Предельные размеры участков: максимальный = 2 000,00 минимальный = 100,00</p> <p>Условно разрешенный вид разрешенного использования: Объекты культурно-досуговой деятельности</p> <p>Вспомогательные виды: Хранение автотранспорта, Предоставление коммунальных услуг, Связь, Трубопроводный транспорт, Ведение огородничества, Коммунальное обслуживание</p> <p>Предельные размеры участков: максимальный = 50 000,00 минимальный = 1 000,00</p> <p>Условно разрешенный вид разрешенного использования: Осуществление религиозных обрядов</p> <p>Вспомогательные виды: Хранение автотранспорта, Предоставление коммунальных услуг, Связь, Трубопроводный транспорт, Ведение огородничества, Коммунальное обслуживание</p> <p>Предельные размеры участков: максимальный = 5 000,00 минимальный = 1 000,00</p> <p>Условно разрешенный вид разрешенного использования: Бытовое обслуживание</p> <p>Вспомогательные виды: Хранение автотранспорта, Предоставление коммунальных услуг, Связь, Трубопроводный транспорт, Ведение огородничества, Коммунальное обслуживание</p> <p>Предельные размеры участков: максимальный = 5 000,00 минимальный = 500,00</p> <p>Условно разрешенный вид разрешенного использования: Государственное управление</p> <p>Вспомогательные виды: Хранение автотранспорта, Предоставление коммунальных услуг, Связь, Трубопроводный транспорт, Ведение огородничества, Коммунальное обслуживание</p> <p>Предельные размеры участков: максимальный = 20 000,00 минимальный = 600,00</p> <p>Условно разрешенный вид разрешенного использования: Обеспечение внутреннего правопорядка</p> <p>Вспомогательные виды: Хранение автотранспорта, Предоставление коммунальных услуг, Связь, Трубопроводный транспорт, Ведение огородничества, Коммунальное обслуживание</p>

**Раздел 2**

**Сведения о местоположении границ объекта**

**1. Система координат** МСК-13, зона 1

**2. Сведения о характерных точках границ объекта**

Обозначение характерных точек границ	Координаты, м		Метод определения координат характерной точки	Средняя квадратическая погрешность положения характерной точки (Mt), м	Описание обозначения точки на местности (при наличии)
	X	Y			
1	2	3	4	5	6
—	—	—	—	—	—

**3. Сведения о характерных точках части (частей) границы объекта**

1	2	3	4	5	6
---	---	---	---	---	---

Часть № 1 (1)

1	459 644,57	1 193 648,34	Картометрический метод	1,00	—
126	459 681,40	1 193 717,26		1,00	
125	459 793,47	1 193 772,87		1,00	
124	459 801,04	1 193 788,26		1,00	
123	459 791,64	1 193 854,83		1,00	
122	459 793,20	1 193 966,83		1,00	
121	459 833,17	1 194 062,38		1,00	
120	459 861,39	1 194 099,97		1,00	
119	459 961,70	1 194 154,80		1,00	
118	460 049,95	1 194 188,42		1,00	
117	460 067,19	1 194 177,46		1,00	
116	460 096,76	1 194 176,68		1,00	
115	460 156,32	1 194 213,49		1,00	
114	460 211,18	1 194 237,77		1,00	
113	460 226,85	1 194 224,46		1,00	
112	460 233,12	1 194 194,70		1,00	
111	460 198,64	1 194 163,37		1,00	
110	460 213,53	1 194 115,59		1,00	
109	460 425,63	1 193 716,75		1,00	
108	460 467,95	1 193 713,62		1,00	
107	460 583,06	1 193 508,93		1,00	
106	460 444,49	1 193 442,80		1,00	
105	460 419,41	1 193 425,57		1,00	
104	460 373,39	1 193 409,93		1,00	
103	460 313,83	1 193 409,53		1,00	
102	460 304,90	1 193 404,45		1,00	
101	460 277,86	1 193 394,66		1,00	
100	460 255,13	1 193 397,40		1,00	
99	460 255,52	1 193 416,59		1,00	
98	460 233,58	1 193 413,46		1,00	
97	460 221,83	1 193 404,84		1,00	
96	460 202,62	1 193 408,76		1,00	
95	460 177,15	1 193 425,60		1,00	
94	460 156,78	1 193 453,01		1,00	
93	460 140,62	1 193 404,44		1,00	
92	460 124,16	1 193 350,40		1,00	
91	460 130,43	1 193 331,60		1,00	
90	460 134,35	1 193 310,46		1,00	
89	460 111,62	1 193 291,66		1,00	
88	460 125,73	1 193 268,16		1,00	
87	460 201,75	1 193 264,25		1,00	
86	460 221,34	1 193 254,85		1,00	
85	460 239,36	1 193 222,74		1,00	



**Раздел 2**

Сведения о местоположении границ объекта					
1	2	3	4	5	6
84	460 342,03	1 193 188,28	Картометрический метод	1,00	—
83	460 356,79	1 193 179,04		1,00	
82	460 370,89	1 193 159,46		1,00	
81	460 363,05	1 193 147,71		1,00	
80	460 331,71	1 193 139,88		1,00	
79	460 329,36	1 193 125,78		1,00	
78	460 347,38	1 193 096,81		1,00	
77	460 411,30	1 193 060,86		1,00	
76	460 415,22	1 193 041,28		1,00	
75	460 396,41	1 193 009,95		1,00	
74	460 399,54	1 192 979,41		1,00	
73	460 435,59	1 192 961,39		1,00	
72	460 466,94	1 192 937,11		1,00	
71	460 475,56	1 192 920,67		1,00	
70	460 460,73	1 192 886,51		1,00	
69	460 425,47	1 192 862,23		1,00	
68	460 408,22	1 192 846,56		1,00	
67	460 405,87	1 192 824,64		1,00	
66	460 431,74	1 192 789,39		1,00	
65	460 435,65	1 192 763,55		1,00	
64	460 455,25	1 192 763,55		1,00	
63	460 485,05	1 192 749,72		1,00	
62	460 519,51	1 192 781,56		1,00	
61	460 548,51	1 192 797,22		1,00	
60	460 591,33	1 192 805,04		1,00	
59	460 665,00	1 192 698,53		1,00	
58	460 698,70	1 192 650,75		1,00	
57	460 742,28	1 192 600,63		1,00	
56	460 881,78	1 192 455,73		1,00	
55	460 978,17	1 192 334,34		1,00	
54	460 968,69	1 192 214,03		1,00	
53	460 938,36	1 192 171,83		1,00	
52	460 914,07	1 192 148,33		1,00	
51	460 837,26	1 192 127,97		1,00	
50	460 783,97	1 192 124,05		1,00	
49	460 703,25	1 192 114,65		1,00	
48	460 654,66	1 192 102,90		1,00	
47	460 630,61	1 192 085,04		1,00	
46	460 594,56	1 192 007,50		1,00	
45	460 564,78	1 191 970,69		1,00	
44	460 557,94	1 191 957,38		1,00	
43	460 508,57	1 191 947,19		1,00	
42	460 503,86	1 192 030,21		1,00	
41	460 497,59	1 192 030,21		1,00	
40	460 496,03	1 192 052,14		1,00	
39	460 478,79	1 192 068,59		1,00	
38	460 485,06	1 192 089,74		1,00	
37	460 517,19	1 192 100,70		1,00	
36	460 502,30	1 192 137,51		1,00	
35	460 480,35	1 192 160,23		1,00	
34	460 450,97	1 192 171,16		1,00	
33	460 313,82	1 192 150,80		1,00	
32	460 222,33	1 192 123,26		1,00	
31	460 205,09	1 192 122,48		1,00	
30	460 169,83	1 192 106,03		1,00	

**Раздел 2**

Сведения о местоположении границ объекта					
1	2	3	4	5	6
29	460 122,80	1 192 124,05	Картометрический метод	1,00	—
28	460 002,31	1 192 160,84		1,00	
27	459 978,02	1 192 173,37		1,00	
26	459 940,40	1 192 203,92		1,00	
25	459 903,05	1 192 246,14		1,00	
24	459 881,89	1 192 282,17		1,00	
23	459 820,03	1 192 441,01		1,00	
22	459 722,90	1 192 700,12		1,00	
21	459 673,60	1 192 800,79		1,00	
20	459 625,80	1 192 914,35		1,00	
19	459 614,82	1 192 972,31		1,00	
18	459 615,61	1 192 990,32		1,00	
17	459 621,09	1 193 014,60		1,00	
16	459 643,04	1 193 045,93		1,00	
15	459 661,85	1 193 068,64		1,00	
14	459 752,76	1 192 996,59		1,00	
13	459 745,41	1 193 083,52		1,00	
12	459 752,47	1 193 110,94		1,00	
11	459 765,79	1 193 119,55		1,00	
10	459 783,81	1 193 116,42		1,00	
9	459 838,65	1 193 150,74		1,00	
8	459 868,43	1 193 175,80		1,00	
7	459 873,91	1 193 199,30		1,00	
6	459 848,83	1 193 243,94		1,00	
5	459 835,79	1 193 280,51		1,00	
4	459 719,02	1 193 448,90		1,00	
3	459 658,67	1 193 519,39		1,00	
2	459 632,81	1 193 566,10		1,00	
1	459 644,57	1 193 648,34	1,00		
Вырез 1 из 3					
127	459 851,55	1 192 748,90	Картометрический метод	1,00	—
128	459 821,46	1 192 741,62		1,00	
129	459 830,03	1 192 709,80		1,00	
130	459 847,85	1 192 714,92		1,00	
131	459 841,56	1 192 739,40		1,00	
132	459 853,16	1 192 741,99		1,00	
127	459 851,55	1 192 748,90		1,00	
Вырез 2 из 3					
133	460 356,28	1 192 162,39	Картометрический метод	1,00	—
134	460 356,41	1 192 192,39		1,00	
135	460 326,41	1 192 192,64		1,00	
136	460 326,28	1 192 162,64		1,00	
133	460 356,28	1 192 162,39		1,00	
Вырез 3 из 3					
137	459 984,87	1 192 797,73	Картометрический метод	1,00	—
138	459 999,42	1 192 772,59		1,00	
139	460 021,25	1 192 787,13		1,00	
140	460 007,36	1 192 810,94		1,00	
137	459 984,87	1 192 797,73		1,00	
Часть № 2 (2)					
1	462 771,18	1 197 084,25	Картометрический метод	1,00	—
2	462 863,45	1 196 977,92		1,00	
3	462 900,28	1 196 955,21		1,00	
4	462 916,74	1 196 891,77		1,00	
5	462 943,38	1 196 876,10		1,00	

**Раздел 2**

Сведения о местоположении границ объекта					
1	2	3	4	5	6
6	463 096,00	1 196 933,27	Картометрический метод	1,00	—
7	463 139,88	1 196 939,53		1,00	
8	463 181,81	1 196 900,54		1,00	
9	463 295,20	1 196 815,99		1,00	
10	463 348,49	1 196 783,10		1,00	
11	463 398,65	1 196 773,70		1,00	
12	463 433,92	1 196 783,88		1,00	
13	463 458,21	1 196 812,08		1,00	
14	463 475,45	1 196 832,44		1,00	
15	463 520,12	1 196 845,75		1,00	
16	463 545,31	1 196 866,27		1,00	
17	463 577,05	1 196 925,01		1,00	
18	463 560,59	1 196 937,93		1,00	
19	463 523,76	1 196 962,60		1,00	
20	463 517,10	1 196 990,02		1,00	
161	463 514,33	1 197 014,01		1,00	
22	463 501,97	1 197 052,16		1,00	
23	463 470,23	1 197 061,56		1,00	
24	463 455,34	1 197 046,68		1,00	
25	463 433,40	1 197 055,69		1,00	
166	463 418,64	1 197 068,00		1,00	
27	463 406,28	1 197 088,38		1,00	
28	463 403,22	1 197 113,75		1,00	
169	463 409,68	1 197 126,89		1,00	
30	463 413,11	1 197 143,07		1,00	
31	463 416,16	1 197 158,29		1,00	
172	463 431,03	1 197 208,13		1,00	
33	463 430,92	1 197 217,34		1,00	
174	463 441,72	1 197 236,54		1,00	
175	463 466,75	1 197 263,06		1,00	
176	463 469,56	1 197 281,63		1,00	
37	463 453,47	1 197 314,17		1,00	
178	463 438,04	1 197 326,42		1,00	
39	463 406,48	1 197 340,59		1,00	
40	463 385,59	1 197 349,98		1,00	
41	463 378,02	1 197 357,74		1,00	
182	463 376,49	1 197 370,46		1,00	
183	463 368,26	1 197 366,86		1,00	
44	463 343,08	1 197 352,70		1,00	
45	463 327,41	1 197 348,01		1,00	
46	463 311,74	1 197 349,57		1,00	
47	463 301,94	1 197 362,49		1,00	
48	463 274,51	1 197 428,28		1,00	
49	463 275,69	1 197 442,77		1,00	
190	463 297,27	1 197 440,51		1,00	
191	463 305,78	1 197 454,57		1,00	
52	463 288,23	1 197 462,35		1,00	
53	463 282,51	1 197 482,51		1,00	
54	463 262,92	1 197 492,30		1,00	
55	463 249,20	1 197 504,05		1,00	
56	463 199,44	1 197 506,00		1,00	
57	463 193,17	1 197 503,26		1,00	
58	463 183,37	1 197 506,79		1,00	
59	463 157,12	1 197 524,41		1,00	
60	463 146,54	1 197 517,75		1,00	

**Раздел 2**

Сведения о местоположении границ объекта					
1	2	3	4	5	6
61	463 167,31	1 197 507,18	Картометрический метод	1,00	—
62	463 136,35	1 197 487,60		1,00	
63	463 114,11	1 197 491,14		1,00	
64	463 114,50	1 197 472,74		1,00	
65	463 105,49	1 197 472,34		1,00	
66	463 055,73	1 197 494,27		1,00	
67	463 047,11	1 197 534,61		1,00	
68	463 070,61	1 197 560,85		1,00	
69	463 074,93	1 197 605,88		1,00	
70	463 066,78	1 197 615,18		1,00	
71	463 060,12	1 197 592,07		1,00	
72	463 042,49	1 197 614,79		1,00	
73	463 027,99	1 197 592,86		1,00	
74	462 999,93	1 197 595,64		1,00	
75	462 970,52	1 197 605,77		1,00	
76	462 997,56	1 197 647,67		1,00	
77	462 988,15	1 197 664,12		1,00	
78	462 963,85	1 197 656,29		1,00	
79	462 945,05	1 197 633,19		1,00	
80	462 885,23	1 197 640,62		1,00	
81	462 918,54	1 197 617,51		1,00	
82	462 935,78	1 197 593,62		1,00	
83	462 973,00	1 197 564,64		1,00	
84	462 974,57	1 197 484,36		1,00	
85	462 734,26	1 197 503,99		1,00	
86	462 626,27	1 197 505,18		1,00	
87	462 541,63	1 197 487,56		1,00	
88	462 606,68	1 197 459,36		1,00	
89	462 591,00	1 197 453,88		1,00	
90	462 644,29	1 197 420,59		1,00	
91	462 715,54	1 197 204,08		1,00	
1	462 771,18	1 197 084,25		1,00	
Часть № 3 (3)					
232	456 075,84	1 193 944,67	Картометрический метод	1,00	—
233	456 075,06	1 193 854,60		1,00	
234	456 067,19	1 193 764,70		1,00	
235	456 093,47	1 193 758,58		1,00	
236	456 093,57	1 193 765,06		1,00	
237	456 493,53	1 193 689,21		1,00	
238	456 491,85	1 193 643,31		1,00	
239	456 498,22	1 193 639,49		1,00	
240	456 517,36	1 193 648,22		1,00	
241	456 522,20	1 193 642,52		1,00	
242	456 541,11	1 193 661,78		1,00	
243	456 589,11	1 193 596,29		1,00	
244	456 565,04	1 193 565,50		1,00	
245	456 572,17	1 193 539,19		1,00	
246	456 583,65	1 193 521,56		1,00	
247	456 532,99	1 193 500,29		1,00	
248	456 528,82	1 193 504,07		1,00	
249	456 520,31	1 193 498,72		1,00	
250	456 517,69	1 193 497,44		1,00	
251	456 476,77	1 193 453,73		1,00	
252	456 488,14	1 193 455,41		1,00	
253	456 513,16	1 193 450,72		1,00	

**Раздел 2**

Сведения о местоположении границ объекта					
1	2	3	4	5	6
254	456 516,34	1 193 456,07	Картометрический метод	1,00	—
255	456 558,32	1 193 450,47		1,00	
256	456 576,61	1 193 422,03		1,00	
257	456 570,69	1 193 422,50		1,00	
258	456 569,63	1 193 405,63		1,00	
259	456 567,47	1 193 375,38		1,00	
260	456 566,21	1 193 355,63		1,00	
261	456 561,47	1 193 309,03		1,00	
262	456 560,72	1 193 301,66		1,00	
263	456 600,69	1 193 295,65		1,00	
264	456 597,50	1 193 270,78		1,00	
265	456 624,22	1 193 262,38		1,00	
266	456 660,71	1 193 278,71		1,00	
267	456 665,85	1 193 274,87		1,00	
268	456 673,19	1 193 277,24		1,00	
269	456 690,14	1 193 295,44		1,00	
270	456 775,94	1 193 338,71		1,00	
271	456 790,22	1 193 336,89		1,00	
272	456 795,10	1 193 341,32		1,00	
273	456 915,72	1 193 346,91		1,00	
274	456 972,81	1 193 478,51		1,00	
275	456 953,03	1 193 480,31		1,00	
276	456 915,24	1 193 519,62		1,00	
277	456 926,13	1 193 533,23		1,00	
278	456 895,58	1 193 561,86		1,00	
279	456 992,03	1 193 641,82		1,00	
280	456 992,88	1 193 616,63		1,00	
281	457 002,94	1 193 617,12		1,00	
282	457 007,26	1 193 607,21		1,00	
283	457 028,53	1 193 600,49		1,00	
284	457 038,60	1 193 615,04		1,00	
285	457 049,80	1 193 644,15		1,00	
286	457 064,23	1 193 652,17		1,00	
287	457 064,60	1 193 650,38		1,00	
288	457 079,73	1 193 654,41		1,00	
289	457 089,85	1 193 657,47		1,00	
290	457 086,04	1 193 675,87		1,00	
291	457 089,26	1 193 683,89		1,00	
292	457 143,56	1 193 690,05		1,00	
293	457 141,88	1 193 728,12		1,00	
294	457 189,46	1 193 738,19		1,00	
295	457 197,30	1 193 710,20		1,00	
296	457 294,70	1 193 657,03		1,00	
297	457 315,97	1 193 677,18		1,00	
298	457 357,20	1 193 734,85		1,00	
299	457 376,80	1 193 767,64		1,00	
300	457 331,86	1 193 805,51		1,00	
301	457 323,80	1 193 804,16		1,00	
302	457 278,07	1 193 796,77		1,00	
303	457 257,95	1 193 788,40		1,00	
304	457 255,94	1 193 781,36		1,00	
305	457 250,47	1 193 791,78		1,00	
306	457 273,21	1 193 805,48		1,00	
307	457 288,49	1 193 809,01		1,00	
308	457 258,71	1 193 827,81		1,00	

**Раздел 2**

Сведения о местоположении границ объекта					
1	2	3	4	5	6
309	457 248,92	1 193 859,04	Картометрический метод	1,00	—
310	457 239,91	1 193 872,35		1,00	
311	457 228,94	1 193 879,01		1,00	
312	457 195,20	1 193 888,77		1,00	
313	457 193,94	1 193 855,53		1,00	
314	457 195,66	1 193 835,98		1,00	
315	457 191,46	1 193 779,63		1,00	
316	457 160,76	1 193 772,48		1,00	
317	457 174,64	1 193 811,17		1,00	
318	457 178,84	1 193 831,36		1,00	
319	457 178,83	1 193 831,50		1,00	
320	457 176,46	1 193 850,52		1,00	
321	457 163,91	1 193 854,38		1,00	
322	457 150,02	1 193 846,92		1,00	
323	457 143,52	1 193 814,25		1,00	
324	457 138,23	1 193 772,77		1,00	
325	457 127,53	1 193 771,65		1,00	
326	457 125,86	1 193 765,33		1,00	
327	457 117,87	1 193 763,65		1,00	
328	457 117,42	1 193 770,59		1,00	
329	457 115,57	1 193 770,40		1,00	
330	457 109,42	1 193 791,83		1,00	
331	457 054,01	1 193 777,15		1,00	
332	457 053,53	1 193 774,59		1,00	
333	457 044,70	1 193 767,02		1,00	
334	457 023,25	1 193 766,18		1,00	
335	457 021,93	1 193 769,01		1,00	
336	456 982,88	1 193 762,49		1,00	
337	456 982,23	1 193 763,63		1,00	
338	456 978,35	1 193 761,74		1,00	
339	456 960,30	1 193 758,72		1,00	
340	456 956,39	1 193 756,08		1,00	
341	456 927,08	1 193 753,18		1,00	
342	456 904,40	1 193 749,39		1,00	
343	456 881,53	1 193 727,49		1,00	
344	456 881,52	1 193 727,45		1,00	
345	456 879,98	1 193 701,36		1,00	
346	456 888,14	1 193 681,97		1,00	
347	456 900,88	1 193 678,71		1,00	
348	456 879,43	1 193 655,16		1,00	
349	456 861,77	1 193 625,30		1,00	
350	456 811,73	1 193 614,79		1,00	
351	456 801,21	1 193 608,06		1,00	
352	456 781,45	1 193 610,58		1,00	
353	456 772,20	1 193 605,54		1,00	
354	456 760,21	1 193 592,50		1,00	
355	456 735,63	1 193 539,06		1,00	
356	456 720,19	1 193 472,15		1,00	
357	456 726,10	1 193 453,24		1,00	
358	456 741,61	1 193 443,36		1,00	
359	456 737,17	1 193 443,30		0,00	
360	456 750,54	1 193 437,75		1,00	
361	456 750,33	1 193 433,12		1,00	
362	456 699,03	1 193 432,07		1,00	
363	456 694,30	1 193 442,71		1,00	

**Раздел 2**

Сведения о местоположении границ объекта					
1	2	3	4	5	6
364	456 678,71	1 193 442,50	Картометрический метод	1,00	—
365	456 683,01	1 193 465,13		1,00	
366	456 684,33	1 193 465,25		1,00	
367	456 685,57	1 193 478,62		1,00	
368	456 694,38	1 193 525,06		1,00	
369	456 688,51	1 193 539,09		1,00	
370	456 677,17	1 193 546,13		1,00	
371	456 671,84	1 193 546,39		1,00	
372	456 669,54	1 193 549,09		1,00	
373	456 669,52	1 193 549,12		1,00	
374	456 667,47	1 193 550,00		1,00	
375	456 662,35	1 193 552,20		1,00	
376	456 656,50	1 193 554,20		0,00	
377	456 652,14	1 193 555,70		1,00	
378	456 641,56	1 193 557,03		0,00	
379	456 632,30	1 193 558,20		1,00	
380	456 617,74	1 193 557,06		1,00	
381	456 616,84	1 193 557,14		1,00	
382	456 612,44	1 193 557,58		1,00	
383	456 610,61	1 193 563,49		1,00	
384	456 625,47	1 193 563,26		1,00	
385	456 657,75	1 193 559,88		1,00	
386	456 676,29	1 193 559,72		1,00	
387	456 676,42	1 193 573,43		1,00	
388	456 676,46	1 193 573,45		1,00	
389	456 676,52	1 193 577,84		1,00	
390	456 702,60	1 193 597,85		1,00	
391	456 703,51	1 193 623,42		1,00	
392	456 699,87	1 193 628,66		1,00	
393	456 647,72	1 193 631,61		1,00	
394	456 636,37	1 193 638,34		1,00	
395	456 636,79	1 193 655,16		1,00	
396	456 637,80	1 193 656,34		1,00	
397	456 637,39	1 193 667,94		1,00	
398	456 739,24	1 193 662,26		1,00	
399	456 778,31	1 193 708,52		1,00	
400	456 812,69	1 193 725,98		1,00	
401	456 816,24	1 193 730,64		1,00	
402	456 825,24	1 193 748,63		1,00	
403	456 823,11	1 193 766,63		1,00	
404	456 804,58	1 193 786,78		1,00	
405	456 789,44	1 193 793,93		1,00	
406	456 775,98	1 193 793,51		1,00	
407	456 748,23	1 193 785,94		1,00	
408	456 729,73	1 193 790,14		1,00	
409	456 681,88	1 193 799,25		1,00	
410	456 738,69	1 193 855,75		1,00	
411	456 700,53	1 193 884,38		1,00	
412	456 642,16	1 193 837,25		1,00	
413	456 629,27	1 193 811,10		1,00	
414	456 618,02	1 193 799,50		1,00	
415	456 613,02	1 193 779,50		1,00	
416	456 603,27	1 193 759,23		1,00	
417	456 566,07	1 193 778,66		1,00	
418	456 583,67	1 193 806,24		1,00	

**Раздел 2**

Сведения о местоположении границ объекта					
1	2	3	4	5	6
419	456 597,01	1 193 798,55	Картометрический метод	1,00	—
420	456 619,75	1 193 837,92		1,00	
421	456 575,88	1 193 863,24		1,00	
422	456 553,16	1 193 823,87		1,00	
423	456 531,33	1 193 802,23		1,00	
424	456 531,25	1 193 801,79		1,00	
425	456 531,87	1 193 765,97		1,00	
426	456 525,14	1 193 759,03		1,00	
427	456 499,28	1 193 756,08		1,00	
428	456 480,78	1 193 756,29		1,00	
429	456 463,11	1 193 767,44		1,00	
430	456 458,07	1 193 782,36		1,00	
431	456 459,83	1 193 789,65		1,00	
432	456 451,72	1 193 796,60		1,00	
433	456 451,74	1 193 824,23		1,00	
434	456 472,24	1 193 847,72		1,00	
435	456 341,52	1 193 878,10		1,00	
232	456 075,84	1 193 944,67		1,00	
Часть № 4 (4)					
436	456 886,89	1 193 825,82	Картометрический метод	1,00	—
437	456 934,49	1 193 855,43		1,00	
438	456 930,31	1 193 870,04		1,00	
439	456 914,76	1 193 874,25		1,00	
440	456 906,34	1 193 880,56		1,00	
441	456 907,19	1 193 895,70		1,00	
442	456 912,05	1 193 902,94		1,00	
443	456 897,88	1 193 905,53		1,00	
444	456 867,24	1 193 906,63		1,00	
445	456 861,67	1 193 856,53		1,00	
446	456 863,01	1 193 846,92		1,00	
436	456 886,89	1 193 825,82	1,00		
Часть № 5 (5)					
447	453 191,85	1 197 819,03	Картометрический метод	1,00	—
680	453 157,37	1 197 785,35		1,00	
679	453 136,99	1 197 756,36		1,00	
678	453 076,63	1 197 735,21		1,00	
677	453 047,63	1 197 721,11		1,00	
676	453 032,74	1 197 701,53		1,00	
675	453 020,98	1 197 658,45		1,00	
674	453 019,41	1 197 645,91		1,00	
673	453 026,47	1 197 634,16		1,00	
672	453 017,99	1 197 554,53		1,00	
671	453 014,07	1 197 523,20		1,00	
670	453 039,16	1 197 439,38		1,00	
669	453 049,35	1 197 429,98		1,00	
668	453 041,51	1 197 394,73		1,00	
667	453 043,08	1 197 366,53		1,00	
666	453 050,13	1 197 345,38		1,00	
665	453 073,06	1 197 315,82		1,00	
664	452 926,19	1 197 400,59		1,00	
663	452 936,75	1 197 356,96		1,00	
662	452 938,23	1 197 057,32		1,00	
661	452 964,43	1 197 062,27		1,00	
660	452 979,48	1 197 049,85		1,00	
659	452 977,60	1 197 040,44	1,00		



**Раздел 2**

Сведения о местоположении границ объекта					
1	2	3	4	5	6
658	452 964,43	1 197 026,13	Картометрический метод	1,00	—
657	452 959,16	1 197 013,71		1,00	
656	452 959,91	1 196 987,73		1,00	
655	452 941,09	1 196 932,77		1,00	
654	452 941,37	1 196 906,89		1,00	
653	453 054,62	1 196 922,45		1,00	
652	453 089,67	1 196 921,79		1,00	
651	453 069,17	1 196 810,01		1,00	
650	452 941,31	1 196 816,48		1,00	
649	452 928,80	1 196 762,43		1,00	
648	452 887,96	1 196 689,40		1,00	
647	452 843,82	1 196 094,36		1,00	
646	452 870,95	1 196 032,26		1,00	
645	452 884,25	1 196 043,49		1,00	
644	452 893,70	1 196 062,11		1,00	
643	452 901,41	1 196 099,41		1,00	
642	452 907,54	1 196 181,54		1,00	
641	452 889,09	1 196 216,21		1,00	
640	452 895,62	1 196 326,83		1,00	
639	452 908,32	1 196 336,58		1,00	
638	452 912,30	1 196 372,07		1,00	
637	452 913,60	1 196 428,09		1,00	
636	452 913,82	1 196 463,57		1,00	
635	452 908,35	1 196 484,15		1,00	
634	452 893,84	1 196 492,08		1,00	
633	452 898,28	1 196 515,03		1,00	
632	452 916,20	1 196 513,24		1,00	
631	452 958,41	1 196 564,96		1,00	
630	452 999,47	1 196 680,49		1,00	
629	453 019,27	1 196 717,12		1,00	
628	453 070,97	1 196 754,35		1,00	
627	453 125,63	1 196 806,35		1,00	
626	453 147,20	1 196 805,17		1,00	
625	453 131,54	1 196 768,53		1,00	
624	453 084,27	1 196 737,80		1,00	
623	453 070,38	1 196 700,58		1,00	
622	453 053,84	1 196 697,33		1,00	
621	453 046,13	1 196 685,90		1,00	
620	453 025,24	1 196 676,91		1,00	
619	453 022,61	1 196 671,93		1,00	
618	453 018,91	1 196 656,04		1,00	
617	453 027,66	1 196 649,69		1,00	
616	452 996,43	1 196 532,36		1,00	
615	453 000,03	1 196 510,86		1,00	
614	453 029,87	1 196 504,13		1,00	
613	453 025,46	1 196 493,30		1,00	
612	453 025,43	1 196 493,31		1,00	
611	453 021,57	1 196 483,99		1,00	
610	453 009,32	1 196 487,58		1,00	
609	452 967,32	1 196 499,92		1,00	
608	452 940,69	1 196 458,14		1,00	
607	453 042,01	1 196 440,26		1,00	
606	453 048,48	1 196 437,20		1,00	
605	453 064,95	1 196 432,97		1,00	
604	453 118,54	1 196 413,69		1,00	

**Раздел 2**

Сведения о местоположении границ объекта					
1	2	3	4	5	6
603	453 120,10	1 196 409,77	Картометрический метод	1,00	—
602	453 117,06	1 196 410,50		1,00	
601	453 107,46	1 196 410,89		1,00	
600	453 107,27	1 196 407,70		1,00	
599	453 107,09	1 196 404,88		1,00	
598	453 110,11	1 196 404,44		0,00	
597	453 110,49	1 196 404,38		1,00	
596	453 106,71	1 196 389,14		1,00	
595	453 105,49	1 196 382,86		1,00	
594	453 104,66	1 196 378,63		1,00	
593	453 105,53	1 196 374,88		1,00	
592	453 106,85	1 196 372,57		1,00	
591	453 108,15	1 196 370,24		1,00	
590	453 129,93	1 196 366,04		1,00	
589	453 127,40	1 196 334,81		1,00	
588	453 128,59	1 196 289,01		1,00	
587	453 135,68	1 196 267,15		1,00	
586	453 153,70	1 196 257,99		1,00	
585	453 156,36	1 196 243,51		1,00	
584	453 145,75	1 196 226,99		1,00	
583	453 096,85	1 196 171,16		1,00	
582	453 186,10	1 196 138,84		1,00	
581	453 203,10	1 196 139,66		1,00	
580	453 224,61	1 196 145,13		1,00	
579	453 245,98	1 196 129,12		1,00	
578	453 266,34	1 196 100,04		1,00	
577	453 264,27	1 196 071,22		1,00	
576	453 251,34	1 196 061,68		1,00	
575	453 227,99	1 196 060,90		1,00	
574	453 198,05	1 196 051,75		1,00	
573	453 176,46	1 196 034,15		1,00	
572	453 141,62	1 195 989,55		1,00	
571	453 065,80	1 195 996,65		1,00	
570	453 049,58	1 196 107,79		1,00	
569	453 007,72	1 196 037,49		1,00	
568	452 955,76	1 196 005,83		1,00	
567	452 927,52	1 196 004,12		1,00	
566	452 896,66	1 195 999,17		1,00	
565	452 887,30	1 195 983,64		1,00	
564	452 949,79	1 195 963,32		1,00	
563	453 109,68	1 195 945,99		1,00	
562	453 295,46	1 195 881,85		1,00	
561	453 363,37	1 195 866,54		1,00	
560	453 378,12	1 195 862,80		1,00	
559	453 539,32	1 195 825,57		1,00	
558	453 580,09	1 195 813,82		1,00	
557	453 627,90	1 195 822,44		1,00	
556	453 653,76	1 195 841,23		1,00	
555	453 665,52	1 195 862,39		1,00	
554	453 682,77	1 195 979,89		1,00	
553	453 679,62	1 196 045,69		1,00	
552	453 683,56	1 196 102,09		1,00	
551	453 701,87	1 196 141,84		1,00	
550	453 772,42	1 196 229,58		1,00	
549	453 866,47	1 196 329,06		1,00	

**Раздел 2**

Сведения о местоположении границ объекта					
1	2	3	4	5	6
548	454 008,95	1 196 407,32	Картометрический метод	1,00	—
547	454 112,87	1 196 195,86		1,00	
546	454 188,12	1 196 061,91		1,00	
545	454 243,57	1 195 990,79		1,00	
544	454 276,50	1 195 983,74		1,00	
543	454 335,27	1 195 960,25		1,00	
542	454 358,80	1 195 957,11		1,00	
541	454 407,39	1 195 963,38		1,00	
540	454 468,52	1 195 989,23		1,00	
539	454 709,31	1 196 170,00		1,00	
538	454 742,22	1 196 198,98		1,00	
537	454 768,10	1 196 231,88		1,00	
536	454 776,72	1 196 253,81		1,00	
535	454 775,15	1 196 288,28		1,00	
534	454 826,10	1 196 292,20		1,00	
533	454 844,77	1 196 303,13		1,00	
532	454 869,07	1 196 336,81		1,00	
531	454 887,09	1 196 344,64		1,00	
530	454 880,04	1 196 359,53		1,00	
529	454 885,52	1 196 364,23		1,00	
528	454 901,99	1 196 364,23		1,00	
527	454 927,86	1 196 360,31		1,00	
526	454 942,34	1 196 368,91		1,00	
525	454 968,99	1 196 369,69		1,00	
524	454 961,15	1 196 376,74		1,00	
523	455 003,47	1 196 400,24		1,00	
522	455 045,02	1 196 429,22		1,00	
521	455 016,80	1 196 459,77		1,00	
520	454 968,99	1 196 498,16		1,00	
519	454 937,81	1 196 542,57		1,00	
518	454 919,00	1 196 598,97		1,00	
517	454 912,72	1 196 661,64		1,00	
516	454 924,49	1 196 745,45		1,00	
515	454 934,67	1 196 799,50		1,00	
514	454 932,32	1 196 840,24		1,00	
513	454 922,12	1 196 869,78		1,00	
512	454 908,02	1 196 890,92		1,00	
511	454 984,84	1 196 985,71		1,00	
510	455 006,01	1 197 031,14		1,00	
509	455 006,79	1 197 060,13		1,00	
508	455 095,24	1 197 233,04		1,00	
507	455 095,76	1 197 407,64		1,00	
506	455 101,25	1 197 436,27		1,00	
505	455 065,19	1 197 539,67		1,00	
504	455 030,70	1 197 618,00		1,00	
503	455 010,32	1 197 645,42		1,00	
502	454 996,21	1 197 654,04		1,00	
501	454 965,21	1 197 642,30		1,00	
500	454 975,77	1 197 628,92		1,00	
499	454 975,59	1 197 600,72		1,00	
498	454 971,80	1 197 563,31		1,00	
497	454 948,33	1 197 527,45		1,00	
496	454 932,32	1 197 492,42		1,00	
495	454 930,41	1 197 472,22		1,00	
494	454 955,98	1 197 448,10		1,00	

**Раздел 2**

Сведения о местоположении границ объекта					
1	2	3	4	5	6
493	455 034,75	1 197 420,99	Картометрический метод	1,00	—
492	455 034,67	1 197 408,57		1,00	
491	454 829,89	1 197 426,74		1,00	
490	454 823,91	1 197 463,14		1,00	
489	454 832,90	1 197 480,82		1,00	
488	454 867,69	1 197 508,46		1,00	
487	454 897,93	1 197 523,87		1,00	
486	454 913,10	1 197 538,85		1,00	
485	454 912,30	1 197 552,16		1,00	
484	454 895,54	1 197 567,35		1,00	
483	454 881,47	1 197 586,07		1,00	
482	454 888,70	1 197 606,42		1,00	
481	454 908,36	1 197 629,36		1,00	
480	454 943,07	1 197 647,76		1,00	
479	454 829,56	1 197 616,43		1,00	
478	454 742,23	1 197 596,83		1,00	
477	454 629,36	1 197 584,30		1,00	
476	454 608,97	1 197 574,90		1,00	
475	454 588,60	1 197 556,88		1,00	
474	454 554,30	1 197 534,99		1,00	
473	454 527,65	1 197 532,64		1,00	
472	454 501,00	1 197 531,07		1,00	
471	454 453,97	1 197 538,12		1,00	
470	454 321,86	1 197 524,81		1,00	
469	454 273,26	1 197 504,44		1,00	
468	454 152,14	1 197 487,24		1,00	
467	454 134,11	1 197 483,32		1,00	
466	454 114,52	1 197 467,66		1,00	
465	454 101,19	1 197 444,94		1,00	
464	454 062,00	1 197 385,41		1,00	
463	454 054,20	1 197 362,80		1,00	
462	454 043,62	1 197 351,73		1,00	
461	453 966,41	1 197 318,93		1,00	
460	453 918,11	1 197 324,46		1,00	
459	453 838,95	1 197 296,26		1,00	
458	453 832,67	1 197 322,11		1,00	
457	453 798,19	1 197 311,14		1,00	
456	453 775,46	1 197 383,99		1,00	
455	453 767,62	1 197 308,01		1,00	
454	453 772,60	1 197 213,17		1,00	
453	453 726,36	1 197 271,14		1,00	
452	453 596,24	1 197 445,04		1,00	
451	453 536,21	1 197 529,41		1,00	
450	453 448,42	1 197 617,93		1,00	
449	453 287,22	1 197 749,41		1,00	
448	453 236,27	1 197 781,53		1,00	
447	453 191,85	1 197 819,03		1,00	
Вырез 1 из 14					
681	454 307,81	1 196 485,00	Картометрический метод	1,00	—
682	454 326,78	1 196 451,63		1,00	
683	454 382,78	1 196 368,25		1,00	
684	454 420,88	1 196 272,63		1,00	
685	454 376,72	1 196 259,23		1,00	
686	454 396,56	1 196 199,88		1,00	
687	454 315,53	1 196 171,50		1,00	

**Раздел 2**

Сведения о местоположении границ объекта					
1	2	3	4	5	6
688	454 360,63	1 196 069,00	Картометрический метод	1,00	—
689	454 274,47	1 196 032,63		1,00	
690	454 211,06	1 196 171,50		1,00	
691	454 294,91	1 196 205,88		1,00	
692	454 284,53	1 196 231,25		1,00	
693	454 272,10	1 196 262,50		1,00	
694	454 228,13	1 196 244,13		1,00	
695	454 194,41	1 196 328,75		1,00	
696	454 238,41	1 196 347,13		1,00	
697	454 238,45	1 196 347,14		1,00	
698	454 200,38	1 196 442,88		1,00	
699	454 268,56	1 196 468,75		1,00	
681	454 307,81	1 196 485,00		1,00	
Вырез 2 из 14					
700	453 558,91	1 196 660,81	Картометрический метод	1,00	—
701	453 591,56	1 196 645,92		1,00	
702	453 582,99	1 196 607,51		1,00	
703	453 565,85	1 196 595,10		1,00	
704	453 553,45	1 196 544,58		1,00	
705	453 531,88	1 196 512,37		1,00	
706	453 508,34	1 196 431,98		1,00	
707	453 495,10	1 196 435,55		1,00	
708	453 489,87	1 196 413,16		1,00	
709	453 478,27	1 196 388,60		1,00	
710	453 494,30	1 196 384,05		1,00	
711	453 492,90	1 196 379,27		1,00	
712	453 491,93	1 196 376,10		1,00	
713	453 480,29	1 196 379,03		1,00	
714	453 473,64	1 196 381,76		1,00	
715	453 464,20	1 196 356,38		1,00	
716	453 472,62	1 196 354,92		1,00	
717	453 467,83	1 196 326,31		1,00	
718	453 476,36	1 196 325,04		1,00	
719	453 458,94	1 196 267,94		1,00	
720	453 427,14	1 196 247,35		1,00	
721	453 429,72	1 196 221,72		1,00	
722	453 445,65	1 196 195,09		1,00	
723	453 434,81	1 196 150,75		1,00	
724	453 513,88	1 196 135,63		1,00	
725	453 507,31	1 196 081,25		1,00	
726	453 501,06	1 196 082,13		1,00	
727	453 492,78	1 196 032,13		1,00	
728	453 488,25	1 196 012,88		1,00	
729	453 482,22	1 195 950,75		1,00	
730	453 415,29	1 195 959,49		1,00	
731	453 415,29	1 195 959,40		1,00	
732	453 419,16	1 195 940,38		1,00	
733	453 407,64	1 195 929,74		1,00	
734	453 380,75	1 195 933,29		1,00	
735	453 366,57	1 195 969,92		1,00	
736	453 359,19	1 196 016,90		1,00	
737	453 380,16	1 196 038,76		1,00	
738	453 352,10	1 196 050,29		1,00	
739	453 354,16	1 196 071,26		1,00	
740	453 380,46	1 196 104,35		1,00	

**Раздел 2**

Сведения о местоположении границ объекта					
1	2	3	4	5	6
741	453 398,19	1 196 158,13	Картометрический метод	1,00	—
742	453 402,62	1 196 203,04		1,00	
743	453 389,32	1 196 238,49		1,00	
744	453 396,27	1 196 271,88		1,00	
745	453 390,51	1 196 289,48		1,00	
746	453 398,84	1 196 285,70		1,00	
747	453 404,78	1 196 283,00		1,00	
748	453 421,25	1 196 304,88		1,00	
749	453 426,50	1 196 302,63		1,00	
750	453 436,94	1 196 317,13		1,00	
751	453 423,56	1 196 322,83		1,00	
752	453 418,16	1 196 325,13		1,00	
753	453 415,14	1 196 318,01		1,00	
754	453 405,92	1 196 322,30		1,00	
755	453 413,40	1 196 329,78		1,00	
756	453 457,13	1 196 362,87		1,00	
757	453 487,86	1 196 451,51		1,00	
758	453 520,28	1 196 526,27		1,00	
759	453 524,79	1 196 650,05		1,00	
700	453 558,91	1 196 660,81		1,00	
Вырез 3 из 14					
760	453 180,00	1 196 548,44	Картометрический метод	1,00	—
761	453 184,78	1 196 547,01		1,00	
762	453 225,29	1 196 536,30		1,00	
763	453 216,01	1 196 504,57		1,00	
764	453 201,16	1 196 465,36		1,00	
765	453 160,21	1 196 482,41		1,00	
766	453 170,38	1 196 510,41		1,00	
760	453 180,00	1 196 548,44		1,00	
Вырез 4 из 14					
767	453 452,81	1 196 663,35	Картометрический метод	1,00	—
768	453 476,80	1 196 653,13		1,00	
769	453 453,88	1 196 603,75		1,00	
770	453 448,09	1 196 601,38		1,00	
771	453 433,06	1 196 607,88		1,00	
772	453 430,81	1 196 613,63		1,00	
773	453 427,84	1 196 608,38		1,00	
774	453 419,89	1 196 593,03		1,00	
775	453 405,53	1 196 600,38		1,00	
776	453 404,66	1 196 600,88		1,00	
777	453 395,78	1 196 605,63		1,00	
778	453 394,88	1 196 606,00		1,00	
779	453 384,22	1 196 611,38		1,00	
780	453 404,66	1 196 648,50		1,00	
781	453 438,06	1 196 629,75		1,00	
767	453 452,81	1 196 663,35		1,00	
Вырез 5 из 14					
782	453 403,26	1 196 728,92	Картометрический метод	1,00	—
783	453 430,80	1 196 714,32		1,00	
784	453 414,35	1 196 681,82		1,00	
785	453 395,16	1 196 641,79		1,00	
786	453 382,90	1 196 647,57		1,00	
787	453 379,90	1 196 642,67		1,00	
788	453 367,82	1 196 649,17		1,00	
789	453 366,85	1 196 657,60		1,00	

**Раздел 2**

Сведения о местоположении границ объекта					
1	2	3	4	5	6
790	453 387,82	1 196 694,62	Картометрический метод	1,00	—
782	453 403,26	1 196 728,92		1,00	
Вырез 6 из 14					
791	452 988,90	1 197 270,42	Картометрический метод	1,00	—
792	453 011,88	1 197 268,45		1,00	
793	453 036,43	1 197 254,61		1,00	
794	453 045,49	1 197 245,61		1,00	
795	453 044,65	1 197 228,09		1,00	
796	453 036,40	1 197 222,67		1,00	
797	453 013,61	1 197 225,56		1,00	
798	452 984,48	1 197 235,78		1,00	
799	452 970,86	1 197 247,81		1,00	
800	452 971,15	1 197 257,52		1,00	
801	452 974,14	1 197 266,29		1,00	
791	452 988,90	1 197 270,42		1,00	
Вырез 7 из 14					
802	453 337,91	1 196 710,64	Картометрический метод	1,00	—
803	453 348,08	1 196 705,01		1,00	
804	453 350,84	1 196 710,00		1,00	
805	453 358,79	1 196 705,60		1,00	
806	453 356,03	1 196 700,61		1,00	
807	453 366,09	1 196 695,04		1,00	
808	453 353,50	1 196 672,30		1,00	
809	453 342,46	1 196 678,41		1,00	
810	453 344,97	1 196 682,94		1,00	
811	453 343,02	1 196 684,02		1,00	
812	453 345,75	1 196 688,96		1,00	
813	453 341,65	1 196 691,22		1,00	
814	453 331,98	1 196 673,74		1,00	
815	453 334,04	1 196 672,60		1,00	
816	453 331,26	1 196 667,58		1,00	
817	453 329,20	1 196 668,73		1,00	
818	453 315,75	1 196 644,42		1,00	
819	453 322,33	1 196 640,92		1,00	
820	453 321,08	1 196 638,58		1,00	
821	453 323,83	1 196 637,12		1,00	
822	453 317,74	1 196 625,71		1,00	
823	453 285,37	1 196 642,98		1,00	
824	453 292,69	1 196 656,69		1,00	
825	453 304,55	1 196 650,38		1,00	
802	453 337,91	1 196 710,64		1,00	
Вырез 8 из 14					
826	453 457,92	1 196 573,94	Картометрический метод	1,00	—
827	453 481,34	1 196 560,53		1,00	
828	453 458,81	1 196 521,84		1,00	
829	453 440,32	1 196 532,16		1,00	
830	453 437,68	1 196 539,42		1,00	
826	453 457,92	1 196 573,94		1,00	
Вырез 9 из 14					
831	453 049,44	1 196 578,05	Картометрический метод	1,00	—
832	453 058,66	1 196 574,86		1,00	
833	453 059,04	1 196 560,16		1,00	
834	453 054,72	1 196 546,51		1,00	
835	453 041,65	1 196 550,18		1,00	
836	453 043,21	1 196 558,03		1,00	

**Раздел 2**

Сведения о местоположении границ объекта					
1	2	3	4	5	6
837	453 046,77	1 196 571,91	Картометрический метод	1,00	—
831	453 049,44	1 196 578,05		1,00	
Вырез 10 из 14					
838	453 495,68	1 196 675,59	Картометрический метод	1,00	—
839	453 500,77	1 196 673,79		1,00	
840	453 500,05	1 196 671,83		1,00	
841	453 509,30	1 196 668,33		1,00	
842	453 503,00	1 196 651,57		1,00	
843	453 488,68	1 196 656,95		1,00	
838	453 495,68	1 196 675,59		1,00	
Вырез 11 из 14					
844	453 420,76	1 196 678,65	Картометрический метод	1,00	—
845	453 432,51	1 196 673,04		1,00	
846	453 425,69	1 196 658,56		1,00	
847	453 413,87	1 196 664,21		1,00	
844	453 420,76	1 196 678,65		1,00	
Вырез 12 из 14					
848	453 325,06	1 196 689,60	Картометрический метод	1,00	—
849	453 325,23	1 196 689,53		1,00	
850	453 325,14	1 196 689,34		1,00	
851	453 324,98	1 196 689,41		1,00	
848	453 325,06	1 196 689,60		1,00	
Вырез 13 из 14					
852	453 193,58	1 197 114,90	Картометрический метод	1,00	—
853	453 193,68	1 197 130,94		1,00	
854	453 143,15	1 197 148,99		1,00	
855	453 072,25	1 197 150,29		1,00	
856	453 018,35	1 197 169,21		1,00	
857	452 940,40	1 197 170,57		1,00	
858	452 940,91	1 197 154,36		1,00	
859	453 017,42	1 197 156,38		1,00	
860	453 091,89	1 197 132,44		1,00	
861	453 161,74	1 197 125,07		1,00	
852	453 193,58	1 197 114,90		1,00	
Вырез 14 из 14					
862	453 194,91	1 197 040,68	Картометрический метод	1,00	—
863	453 201,37	1 197 051,41		1,00	
864	453 213,25	1 197 054,25		1,00	
865	453 223,25	1 197 048,71		1,00	
866	453 242,22	1 197 018,48		1,00	
867	453 262,77	1 197 007,40		1,00	
868	453 279,55	1 197 007,29		1,00	
869	453 298,62	1 197 016,00		1,00	
870	453 294,45	1 196 992,46		1,00	
871	453 316,96	1 196 978,77		1,00	
872	453 354,35	1 196 971,89		1,00	
873	453 363,74	1 196 957,59		1,00	
874	453 375,19	1 196 949,85		1,00	
875	453 373,24	1 196 930,70		1,00	
876	453 352,96	1 196 897,07		1,00	
877	453 331,01	1 196 889,92		1,00	
878	453 319,17	1 196 895,47		1,00	
879	453 317,09	1 196 943,89		1,00	
880	453 302,47	1 196 968,64		1,00	
881	453 287,06	1 196 981,70		1,00	



**Раздел 2**

Сведения о местоположении границ объекта					
1	2	3	4	5	6
882	453 266,76	1 196 975,62	Картометрический метод	1,00	—
883	453 237,39	1 196 977,45		1,00	
884	453 203,00	1 197 021,47		1,00	
862	453 194,91	1 197 040,68		1,00	
Часть № 6 (6)					
885	449 264,58	1 199 067,20	Картометрический метод	1,00	—
886	449 388,24	1 199 062,09		1,00	
887	449 469,92	1 199 044,49		1,00	
888	449 605,51	1 199 036,66		1,00	
889	449 606,21	1 199 019,98		1,00	
890	449 609,45	1 199 019,67		1,00	
891	449 609,45	1 198 976,02		1,00	
892	449 608,17	1 198 973,73		1,00	
893	449 608,65	1 198 962,25		1,00	
894	449 705,50	1 198 957,57		1,00	
895	449 737,64	1 198 963,05		1,00	
896	449 747,04	1 198 977,93		1,00	
897	449 765,06	1 198 990,47		1,00	
898	449 799,55	1 198 987,33		1,00	
899	449 806,60	1 199 050,78		1,00	
900	449 808,73	1 199 063,25		1,00	
901	449 819,71	1 199 070,30		1,00	
902	449 850,27	1 199 074,22		1,00	
903	449 866,73	1 199 087,54		1,00	
904	449 887,11	1 199 093,02		1,00	
905	449 751,52	1 199 298,24		1,00	
906	449 795,41	1 199 356,20		1,00	
907	449 822,84	1 199 401,63		1,00	
908	449 645,72	1 199 360,11		1,00	
909	449 565,77	1 199 349,15		1,00	
910	449 472,24	1 199 331,14		1,00	
911	449 375,83	1 199 317,82		1,00	
912	449 305,30	1 199 317,04		1,00	
913	449 178,03	1 199 326,43		1,00	
914	449 106,71	1 199 318,60		1,00	
915	449 012,66	1 199 299,02		1,00	
916	449 039,31	1 199 267,69		1,00	
917	449 018,14	1 199 244,97		1,00	
918	449 068,31	1 199 189,36		1,00	
919	448 963,28	1 199 189,36		1,00	
920	448 955,45	1 199 152,55		1,00	
921	448 958,58	1 199 078,92		1,00	
922	448 967,20	1 199 070,30		1,00	
923	449 007,54	1 199 081,89		1,00	
924	449 021,28	1 199 085,19		1,00	
925	449 107,49	1 199 099,29		1,00	
926	449 158,44	1 199 100,85		1,00	
927	449 193,70	1 199 093,80		1,00	
928	449 234,53	1 199 064,96		1,00	
885	449 264,58	1 199 067,20		1,00	
Часть № 7 (7)					
929	447 496,71	1 197 471,83	Картометрический метод	1,00	—
1023	447 448,91	1 197 447,55		1,00	
1022	447 434,01	1 197 445,20		1,00	
1021	447 380,72	1 197 417,79		1,00	

**Раздел 2**

Сведения о местоположении границ объекта					
1	2	3	4	5	6
1020	447 214,56	1 197 344,94	Картометрический метод	1,00	—
1019	447 191,83	1 197 391,15		1,00	
1018	447 172,98	1 197 429,49		1,00	
1017	447 120,52	1 197 403,69		1,00	
1016	447 094,65	1 197 398,99		1,00	
1015	447 134,62	1 197 277,72		1,00	
1014	447 175,36	1 197 185,30		1,00	
1013	447 205,15	1 197 193,92		1,00	
1012	447 245,91	1 197 193,92		1,00	
1011	447 285,88	1 197 185,30		1,00	
1010	447 328,98	1 197 200,96		1,00	
1009	447 328,98	1 197 200,97		1,00	
1008	447 334,50	1 197 213,00		1,00	
1007	447 369,36	1 197 281,95		1,00	
1006	447 401,64	1 197 262,53		1,00	
1005	447 439,37	1 197 242,20		1,00	
1004	447 462,62	1 197 225,85		1,00	
1003	447 433,01	1 197 186,40		1,00	
1002	447 425,28	1 197 188,69		1,00	
1001	447 408,25	1 197 189,25		1,00	
1000	447 383,73	1 197 186,15		1,00	
999	447 375,23	1 197 184,52		1,00	
998	447 375,22	1 197 184,52		1,00	
997	447 385,36	1 197 165,79		1,00	
996	447 408,75	1 197 169,10		1,00	
995	447 426,60	1 197 167,45		1,00	
994	447 459,10	1 197 157,60		1,00	
993	447 476,70	1 197 148,40		1,00	
992	447 491,55	1 197 137,90		1,00	
991	447 509,20	1 197 115,80		1,00	
990	447 523,65	1 197 072,45		1,00	
989	447 531,94	1 197 016,58		1,00	
988	447 536,05	1 197 000,15		1,00	
987	447 543,50	1 196 920,40		1,00	
986	447 552,60	1 196 855,55		1,00	
985	447 554,65	1 196 804,15		1,00	
984	447 551,65	1 196 750,25		1,00	
983	447 537,40	1 196 681,75		1,00	
982	447 530,60	1 196 639,05		1,00	
981	447 527,80	1 196 605,65		1,00	
980	447 530,05	1 196 571,25		1,00	
979	447 536,05	1 196 537,50		1,00	
978	447 536,05	1 196 467,30		1,00	
977	447 534,00	1 196 384,65		1,00	
976	447 554,65	1 196 316,50		1,00	
975	447 565,00	1 196 273,15		1,00	
974	447 606,30	1 196 167,80		1,00	
973	447 625,01	1 196 117,59		1,00	
972	447 660,99	1 196 133,37		1,00	
971	447 704,52	1 196 163,71		1,00	
970	447 692,16	1 196 215,10		1,00	
969	447 730,56	1 196 259,74		1,00	
968	447 852,04	1 196 370,18		1,00	
967	447 842,34	1 196 384,95		1,00	
966	447 835,29	1 196 531,42		1,00	

**Раздел 2**

Сведения о местоположении границ объекта					
1	2	3	4	5	6
965	447 825,10	1 196 561,18	Картометрический метод	1,00	—
964	447 788,47	1 196 609,51		1,00	
963	447 767,31	1 196 657,29		1,00	
962	447 757,12	1 196 727,78		1,00	
961	447 744,58	1 196 786,53		1,00	
960	447 752,18	1 196 830,37		1,00	
959	447 774,30	1 196 891,30		1,00	
958	447 721,57	1 196 891,09		1,00	
957	447 587,77	1 196 903,92		1,00	
956	447 583,59	1 196 913,13		1,00	
955	447 581,82	1 196 923,28		1,00	
954	447 585,57	1 196 940,19		1,00	
953	447 709,04	1 196 964,33		1,00	
952	447 705,73	1 197 009,37		1,00	
951	447 747,02	1 197 056,29		1,00	
950	447 757,20	1 197 103,52		1,00	
949	447 751,61	1 197 105,90		1,00	
948	447 745,88	1 197 092,03		1,00	
947	447 732,10	1 197 097,92		1,00	
946	447 737,79	1 197 111,78		1,00	
945	447 704,64	1 197 125,90		1,00	
944	447 870,47	1 197 287,75		1,00	
943	447 963,04	1 197 163,88		1,00	
942	447 967,48	1 197 172,48		1,00	
941	447 928,44	1 197 234,73		1,00	
940	447 890,83	1 197 296,61		1,00	
939	447 890,17	1 197 310,52		1,00	
938	447 893,98	1 197 331,21		1,00	
937	447 823,42	1 197 329,50		1,00	
936	447 736,75	1 197 328,61		1,00	
935	447 697,57	1 197 343,49		1,00	
934	447 650,56	1 197 388,62		1,00	
933	447 612,13	1 197 413,19		1,00	
932	447 565,38	1 197 432,69		1,00	
931	447 534,03	1 197 442,08		1,00	
930	447 515,22	1 197 456,97		1,00	
929	447 496,71	1 197 471,83		1,00	
Вырез 1 из 3					
1024	447 448,56	1 197 255,88	Картометрический метод	1,00	—
1025	447 458,05	1 197 278,05		1,00	
1026	447 435,20	1 197 287,03		1,00	
1027	447 425,31	1 197 265,25		1,00	
1024	447 448,56	1 197 255,88		1,00	
Вырез 2 из 3					
1028	447 746,62	1 197 056,41	Картометрический метод	1,00	—
1029	447 716,62	1 197 056,41		1,00	
1030	447 716,62	1 197 086,41		1,00	
1031	447 746,62	1 197 086,41		1,00	
1028	447 746,62	1 197 056,41		1,00	
Вырез 3 из 3					
1032	447 770,92	1 197 283,81	Картометрический метод	1,00	—
1033	447 761,57	1 197 282,26		1,00	
1034	447 762,20	1 197 278,02		1,00	
1035	447 763,12	1 197 271,79		1,00	
1036	447 763,18	1 197 271,29		1,00	

**Раздел 2**

<b>Сведения о местоположении границ объекта</b>					
<b>1</b>	<b>2</b>	<b>3</b>	<b>4</b>	<b>5</b>	<b>6</b>
1037	447 772,65	1 197 272,76	Картометрический метод	1,00	—
1032	447 770,92	1 197 283,81		1,00	

## Раздел 3

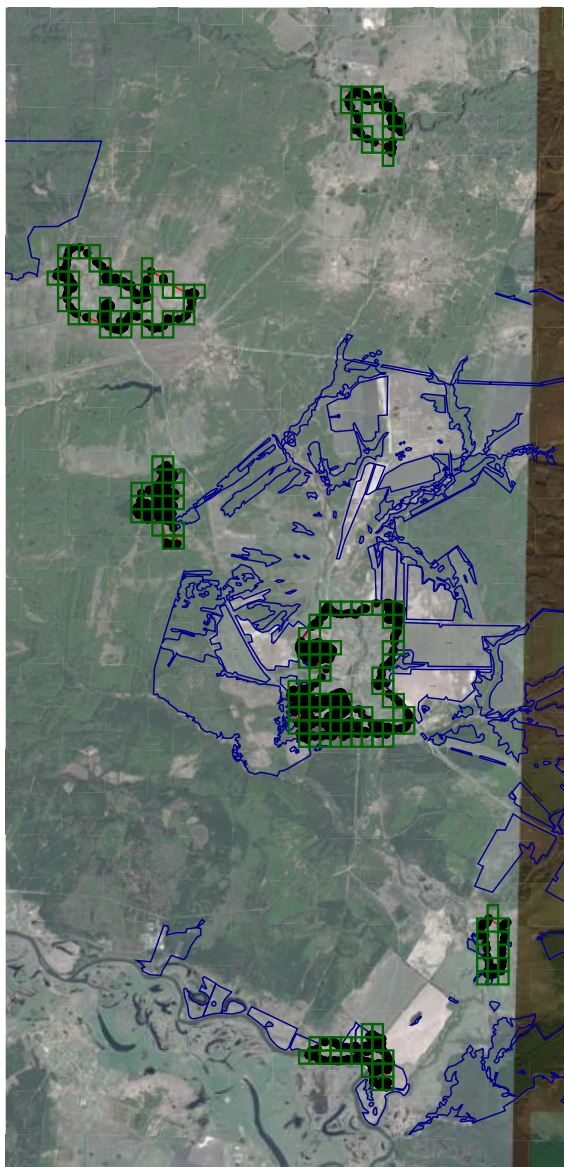
**Сведения о местоположении измененных (уточненных) границ объекта**

1. Система координат МСК-13, зона 1

## 2. Сведения о характерных точках границ объекта




Обозначение характерных точек границы	Существующие координаты, м		Измененные (уточненные) координаты, м		Метод определения координат характерной точки	Средняя квадратическая погрешность положения характерной точки (Mt), м	Описание обозначения точки на местности (при наличии)
	X	Y	X	Y			
1	2	3	4	5	6	7	8
—	—	—	—	—	—	—	—
3. Сведения о характерных точках части (частей) границы объекта							
1	2	3	4	5	6	7	8
—	—	—	—	—	—	—	—

**Раздел 4**  
**План границ объекта**



**Масштаб 1:125 000**

**Используемые условные знаки и обозначения:**

-  - Вновь образованная часть границы, сведения о которой достаточны для определения ее местоположения
-  - Характерная точка границы, сведения о которой позволяют однозначно определить ее положение на местности
-  - граница земельного участка по сведениям ЕГРН

Подпись \_\_\_\_\_ Дата « 7 » \_\_\_\_\_ декабря 20 23 г.

Место для оттиска печати (при наличии) лица, составившего описание местоположения границ объекта

Раздел 4  
План границ объекта

E21



Масштаб 1:1 000

Подпись \_\_\_\_\_ Дата « 7 » \_\_\_\_\_ декабря 20 23 г.

Место для оттиска печати (при наличии) лица, составившего описание местоположения границ объекта

Раздел 4  
План границ объекта



Масштаб 1:1 000

Подпись \_\_\_\_\_ Дата « 7 » \_\_\_\_\_ декабря 20 23 г.

Место для оттиска печати (при наличии) лица, составившего описание местоположения границ объекта



Раздел 4  
План границ объекта




Масштаб 1:1 000

Подпись \_\_\_\_\_ Дата « 7 » \_\_\_\_\_ декабря 20 23 г.

Место для оттиска печати (при наличии) лица, составившего описание местоположения границ объекта

Раздел 4  
План границ объекта



Масштаб 1:1 000

Подпись \_\_\_\_\_ Дата « 7 » \_\_\_\_\_ декабря 20 23 г.

Место для оттиска печати (при наличии) лица, составившего описание местоположения границ объекта

Раздел 4  
План границ объекта

F22



Масштаб 1:1 000


Подпись \_\_\_\_\_ Дата « 7 » декабря 20 23 г.

Место для оттиска печати (при наличии) лица, составившего описание местоположения границ объекта

Раздел 4  
План границ объекта

F23

29




Масштаб 1:1 000

Подпись \_\_\_\_\_ Дата « 7 » декабря 20 23 г.

Место для оттиска печати (при наличии) лица, составившего описание местоположения границ объекта

Раздел 4  
План границ объекта



Масштаб 1:1 000

Подпись \_\_\_\_\_ Дата « 7 » декабря 20 23 г.

Место для оттиска печати (при наличии) лица, составившего описание местоположения границ объекта

Раздел 4  
План границ объекта



Масштаб 1:1 000

Подпись \_\_\_\_\_ Дата « 7 » \_\_\_\_\_ декабря 20 23 г.

Место для оттиска печати (при наличии) лица, составившего описание местоположения границ объекта

Раздел 4  
План границ объекта



Масштаб 1:1 000

Подпись \_\_\_\_\_ Дата « 7 » декабря 20 23 г.

Место для оттиска печати (при наличии) лица, составившего описание местоположения границ объекта

Раздел 4  
План границ объекта



Масштаб 1:1 000

Подпись \_\_\_\_\_ Дата « 7 » \_\_\_\_\_ декабря 20 23 г.

Место для оттиска печати (при наличии) лица, составившего описание местоположения границ объекта



Раздел 4  
План границ объекта

G24

2.5


2.4

Масштаб 1:1 000

Подпись \_\_\_\_\_ Дата « 7 » декабря 20 23 г.

Место для оттиска печати (при наличии) лица, составившего описание местоположения границ объекта

Раздел 4  
План границ объекта



Масштаб 1:1 000

Подпись \_\_\_\_\_ Дата « 7 » декабря 20 23 г.

Место для оттиска печати (при наличии) лица, составившего описание местоположения границ объекта

Раздел 4  
План границ объекта

Н24

23

Масштаб 1:1 000

Подпись \_\_\_\_\_ Дата « 7 » декабря 20 23 г.

Место для оттиска печати (при наличии) лица, составившего описание местоположения границ объекта

**Раздел 4**  
**План границ объекта**

I19




**Масштаб 1:1 000**

Подпись \_\_\_\_\_ Дата « 7 » декабря 20 23 г.

Место для оттиска печати (при наличии) лица, составившего описание местоположения границ объекта

Раздел 4  
План границ объекта



Масштаб 1:1 000

Подпись \_\_\_\_\_ Дата « 7 » декабря 20 23 г.

Место для оттиска печати (при наличии) лица, составившего описание местоположения границ объекта

Раздел 4  
План границ объекта

I24



Масштаб 1:1 000

Подпись \_\_\_\_\_ Дата « 7 » декабря 20 23 г.

Место для оттиска печати (при наличии) лица, составившего описание местоположения границ объекта

Раздел 4  
План границ объекта

У20




Масштаб 1:1 000

Подпись \_\_\_\_\_ Дата « 7 » декабря 20 23 г.

Место для оттиска печати (при наличии) лица, составившего описание местоположения границ объекта

Раздел 4  
План границ объекта

J21



Масштаб 1:1 000

Подпись \_\_\_\_\_ Дата « 7 » \_\_\_\_\_ декабря 20 23 г.

Место для оттиска печати (при наличии) лица, составившего описание местоположения границ объекта



Раздел 4  
План границ объекта

У23



Масштаб 1:1 000

Подпись \_\_\_\_\_ Дата « 7 » декабря 20 23 г.

Место для оттиска печати (при наличии) лица, составившего описание местоположения границ объекта

Раздел 4  
План границ объекта

У24



Масштаб 1:1 000

Подпись \_\_\_\_\_ Дата « 7 » \_\_\_\_\_ декабря 20 23 г.

Место для оттиска печати (при наличии) лица, составившего описание местоположения границ объекта

Раздел 4  
План границ объекта

У25

21


Масштаб 1:1 000

Подпись \_\_\_\_\_ Дата « 7 » декабря 20 23 г.

Место для оттиска печати (при наличии) лица, составившего описание местоположения границ объекта

Раздел 4  
План границ объекта

К21



Масштаб 1:1 000

Подпись \_\_\_\_\_ Дата « 7 » декабря 20 23 г.

Место для оттиска печати (при наличии) лица, составившего описание местоположения границ объекта

Раздел 4  
План границ объекта

К24




Масштаб 1:1 000

Подпись \_\_\_\_\_ Дата « 7 » \_\_\_\_\_ декабря 20 23 г.

Место для оттиска печати (при наличии) лица, составившего описание местоположения границ объекта

Раздел 4  
План границ объекта




Масштаб 1:1 000

Подпись \_\_\_\_\_ Дата « 7 » декабря 20 23 г.

Место для оттиска печати (при наличии) лица, составившего описание местоположения границ объекта

Раздел 4  
План границ объекта

L21



Масштаб 1:1 000

Подпись \_\_\_\_\_ Дата « 7 » \_\_\_\_\_ декабря 20 23 г.

Место для оттиска печати (при наличии) лица, составившего описание местоположения границ объекта

Раздел 4  
План границ объекта



Масштаб 1:1 000

Подпись \_\_\_\_\_ Дата « 7 » \_\_\_\_\_ декабря 20 23 г.

Место для оттиска печати (при наличии) лица, составившего описание местоположения границ объекта



Раздел 4  
План границ объекта

L24



Масштаб 1:1 000

Подпись \_\_\_\_\_ Дата « 7 » \_\_\_\_\_ декабря 20 23 г.

Место для оттиска печати (при наличии) лица, составившего описание местоположения границ объекта

Раздел 4  
План границ объекта




Масштаб 1:1 000

Подпись \_\_\_\_\_ Дата « 7 » \_\_\_\_\_ декабря 20 23 г.

Место для оттиска печати (при наличии) лица, составившего описание местоположения границ объекта

Раздел 4  
План границ объекта



Масштаб 1:1 000

Подпись \_\_\_\_\_ Дата « 7 » декабря 20 23 г.

Место для оттиска печати (при наличии) лица, составившего описание местоположения границ объекта

Раздел 4  
План границ объекта



Масштаб 1:1 000

Подпись \_\_\_\_\_ Дата « 7 » декабря 20 23 г.

Место для оттиска печати (при наличии) лица, составившего описание местоположения границ объекта

Раздел 4  
План границ объекта



Масштаб 1:1 000

Подпись \_\_\_\_\_ Дата « 7 » декабря 20 23 г.

Место для оттиска печати (при наличии) лица, составившего описание местоположения границ объекта

Раздел 4  
План границ объекта

М37



Масштаб 1:1 000

Подпись \_\_\_\_\_ Дата « 7 » декабря 20 23 г.

Место для оттиска печати (при наличии) лица, составившего описание местоположения границ объекта

Раздел 4  
План границ объекта

М38




Масштаб 1:1 000

Подпись \_\_\_\_\_ Дата « 7 » \_\_\_\_\_ декабря 20 23 г.

Место для оттиска печати (при наличии) лица, составившего описание местоположения границ объекта

Раздел 4  
План границ объекта

М39



Масштаб 1:1 000

Подпись \_\_\_\_\_ Дата « 7 » \_\_\_\_\_ декабря 20 23 г.

Место для оттиска печати (при наличии) лица, составившего описание местоположения границ объекта



Раздел 4  
План границ объекта




Масштаб 1:1 000

Подпись \_\_\_\_\_ Дата « 7 » декабря 20 23 г.

Место для оттиска печати (при наличии) лица, составившего описание местоположения границ объекта

Раздел 4  
План границ объекта

N21




Масштаб 1:1 000

Подпись \_\_\_\_\_ Дата « 7 » \_\_\_\_\_ декабря 20 23 г.

Место для оттиска печати (при наличии) лица, составившего описание местоположения границ объекта

Раздел 4  
План границ объекта

N22



Масштаб 1:1 000

Подпись \_\_\_\_\_ Дата « 7 » \_\_\_\_\_ декабря 20 23 г.

Место для оттиска печати (при наличии) лица, составившего описание местоположения границ объекта

Раздел 4  
План границ объекта



Масштаб 1:1 000

Подпись \_\_\_\_\_ Дата « 7 » декабря 20 23 г.

Место для оттиска печати (при наличии) лица, составившего описание местоположения границ объекта

Раздел 4  
План границ объекта

N24



Масштаб 1:1 000

Подпись \_\_\_\_\_ Дата « 7 » \_\_\_\_\_ декабря 20 23 г.

Место для оттиска печати (при наличии) лица, составившего описание местоположения границ объекта

Раздел 4  
План границ объекта



Масштаб 1:1 000

Подпись \_\_\_\_\_ Дата « 7 » декабря 20 23 г.

Место для оттиска печати (при наличии) лица, составившего описание местоположения границ объекта

Раздел 4  
План границ объекта

N37



Масштаб 1:1 000

Подпись \_\_\_\_\_ Дата « 7 » декабря 20 23 г.

Место для оттиска печати (при наличии) лица, составившего описание местоположения границ объекта

Раздел 4  
План границ объекта

N38



Масштаб 1:1 000

Подпись \_\_\_\_\_ Дата « 7 » \_\_\_\_\_ декабря 20 23 г.

Место для оттиска печати (при наличии) лица, составившего описание местоположения границ объекта



Раздел 4  
План границ объекта



Масштаб 1:1 000

Подпись \_\_\_\_\_ Дата « 7 » \_\_\_\_\_ декабря 20 23 г.

Место для оттиска печати (при наличии) лица, составившего описание местоположения границ объекта

**Раздел 4**  
**План границ объекта**




**Масштаб 1:1 000**

Подпись \_\_\_\_\_ Дата « 7 » \_\_\_\_\_ декабря 20 23 г.

Место для оттиска печати (при наличии) лица, составившего описание местоположения границ объекта

Раздел 4  
План границ объекта

025



Масштаб 1:1 000

Подпись \_\_\_\_\_ Дата « 7 » декабря 20 23 г.

Место для оттиска печати (при наличии) лица, составившего описание местоположения границ объекта

Раздел 4  
План границ объекта

035



Масштаб 1:1 000

Подпись \_\_\_\_\_ Дата « 7 » \_\_\_\_\_ декабря 20 23 г.

Место для оттиска печати (при наличии) лица, составившего описание местоположения границ объекта

Раздел 4  
План границ объекта



Масштаб 1:1 000

Подпись \_\_\_\_\_ Дата « 7 » \_\_\_\_\_ декабря 20 23 г.

Место для оттиска печати (при наличии) лица, составившего описание местоположения границ объекта

Раздел 4  
План границ объекта



Масштаб 1:1 000

Подпись \_\_\_\_\_ Дата « 7 » \_\_\_\_\_ декабря 20 23 г.

Место для оттиска печати (при наличии) лица, составившего описание местоположения границ объекта

Раздел 4  
План границ объекта



Масштаб 1:1 000

Подпись \_\_\_\_\_ Дата « 7 » \_\_\_\_\_ декабря 20 23 г.

Место для оттиска печати (при наличии) лица, составившего описание местоположения границ объекта

Раздел 4  
План границ объекта



Масштаб 1:1 000

Подпись \_\_\_\_\_ Дата « 7 » \_\_\_\_\_ декабря 20 23 г.

Место для оттиска печати (при наличии) лица, составившего описание местоположения границ объекта



**Раздел 4**  
**План границ объекта**

О40



**Масштаб 1:1 000**

Подпись \_\_\_\_\_ Дата « 7 » декабря 20 23 г.

Место для оттиска печати (при наличии) лица, составившего описание местоположения границ объекта

Раздел 4  
План границ объекта

P21

108

109

Масштаб 1:1 000

Подпись \_\_\_\_\_ Дата « 7 » декабря 20 23 г.

Место для оттиска печати (при наличии) лица, составившего описание местоположения границ объекта

**Раздел 4**  
**План границ объекта**




**Масштаб 1:1 000**

Подпись \_\_\_\_\_ Дата « 7 » декабря 20 23 г.

Место для оттиска печати (при наличии) лица, составившего описание местоположения границ объекта

Раздел 4  
План границ объекта

P24




Масштаб 1:1 000

Подпись \_\_\_\_\_ Дата « 7 » \_\_\_\_\_ декабря 20 23 г.

Место для оттиска печати (при наличии) лица, составившего описание местоположения границ объекта

Раздел 4  
План границ объекта



Масштаб 1:1 000

Подпись \_\_\_\_\_ Дата « 7 » декабря 20 23 г.

Место для оттиска печати (при наличии) лица, составившего описание местоположения границ объекта

Раздел 4  
План границ объекта

P35



Масштаб 1:1 000

Подпись \_\_\_\_\_ Дата « 7 » декабря 20 23 г.

Место для оттиска печати (при наличии) лица, составившего описание местоположения границ объекта

Раздел 4  
План границ объекта



Масштаб 1:1 000

Подпись \_\_\_\_\_ Дата « 7 » \_\_\_\_\_ декабря 20 23 г.

Место для оттиска печати (при наличии) лица, составившего описание местоположения границ объекта

Раздел 4  
План границ объекта



Масштаб 1:1 000

Подпись \_\_\_\_\_ Дата « 7 » \_\_\_\_\_ декабря 20 23 г.

Место для оттиска печати (при наличии) лица, составившего описание местоположения границ объекта



Раздел 4  
План границ объекта



Масштаб 1:1 000

Подпись \_\_\_\_\_ Дата « 7 » \_\_\_\_\_ декабря 20 23 г.

Место для оттиска печати (при наличии) лица, составившего описание местоположения границ объекта

Раздел 4  
План границ объекта

Р39



Масштаб 1:1 000

Подпись \_\_\_\_\_ Дата « 7 » \_\_\_\_\_ декабря 20 23 г.

Место для оттиска печати (при наличии) лица, составившего описание местоположения границ объекта

Раздел 4  
План границ объекта



Масштаб 1:1 000

Подпись \_\_\_\_\_ Дата « 7 » декабря 20 23 г.

Место для оттиска печати (при наличии) лица, составившего описание местоположения границ объекта

Раздел 4  
План границ объекта

P41



Масштаб 1:1 000

Подпись \_\_\_\_\_ Дата « 7 » \_\_\_\_\_ декабря 20 23 г.

Место для оттиска печати (при наличии) лица, составившего описание местоположения границ объекта

**Раздел 4**  
**План границ объекта**



**Масштаб 1:1 000**

Подпись \_\_\_\_\_ Дата « 7 » декабря 20 23 г.

Место для оттиска печати (при наличии) лица, составившего описание местоположения границ объекта

Раздел 4  
План границ объекта



Масштаб 1:1 000

Подпись \_\_\_\_\_ Дата « 7 » декабря 20 23 г.

Место для оттиска печати (при наличии) лица, составившего описание местоположения границ объекта

Раздел 4  
План границ объекта



Масштаб 1:1 000

Подпись \_\_\_\_\_ Дата « 7 » \_\_\_\_\_ декабря 20 23 г.

Место для оттиска печати (при наличии) лица, составившего описание местоположения границ объекта

Раздел 4  
План границ объекта



Масштаб 1:1 000

Подпись \_\_\_\_\_ Дата « 7 » \_\_\_\_\_ декабря 20 23 г.

Место для оттиска печати (при наличии) лица, составившего описание местоположения границ объекта



Раздел 4  
План границ объекта



Масштаб 1:1 000

Подпись \_\_\_\_\_ Дата « 7 » декабря 20 23 г.

Место для оттиска печати (при наличии) лица, составившего описание местоположения границ объекта

Раздел 4  
План границ объекта



Масштаб 1:1 000

Подпись \_\_\_\_\_ Дата « 7 » \_\_\_\_\_ декабря 20 23 г.

Место для оттиска печати (при наличии) лица, составившего описание местоположения границ объекта

Раздел 4  
План границ объекта




Масштаб 1:1 000

Подпись \_\_\_\_\_ Дата « 7 » декабря 20 23 г.

Место для оттиска печати (при наличии) лица, составившего описание местоположения границ объекта

Раздел 4  
План границ объекта

R22




Масштаб 1:1 000

Подпись \_\_\_\_\_ Дата « 7 » \_\_\_\_\_ декабря 20 23 г.

Место для оттиска печати (при наличии) лица, составившего описание местоположения границ объекта

Раздел 4  
План границ объекта

R23




Масштаб 1:1 000

Подпись \_\_\_\_\_ Дата « 7 » декабря 20 23 г.

Место для оттиска печати (при наличии) лица, составившего описание местоположения границ объекта

Раздел 4  
План границ объекта



Масштаб 1:1 000

Подпись \_\_\_\_\_ Дата « 7 » декабря 20 23 г.

Место для оттиска печати (при наличии) лица, составившего описание местоположения границ объекта

Раздел 4  
План границ объекта



Масштаб 1:1 000

Подпись \_\_\_\_\_ Дата « 7 » декабря 20 23 г.

Место для оттиска печати (при наличии) лица, составившего описание местоположения границ объекта

Раздел 4  
План границ объекта



Масштаб 1:1 000

Подпись \_\_\_\_\_ Дата « 7 » декабря 20 23 г.

Место для оттиска печати (при наличии) лица, составившего описание местоположения границ объекта



Раздел 4  
План границ объекта



Масштаб 1:1 000

Подпись \_\_\_\_\_ Дата « 7 » \_\_\_\_\_ декабря 20 23 г.

Место для оттиска печати (при наличии) лица, составившего описание местоположения границ объекта

## Раздел 4

---

### План границ объекта



**Масштаб 1:1 000**

Подпись \_\_\_\_\_ Дата « 7 » декабря 20 23 г.

Место для оттиска печати (при наличии) лица, составившего описание местоположения границ объекта

## План границ объекта




**Масштаб 1:1 000**

Подпись \_\_\_\_\_ Дата « 7 » декабря 20 23 г.

Место для оттиска печати (при наличии) лица, составившего описание местоположения границ объекта

Раздел 4  
План границ объекта

BC48




Масштаб 1:1 000

Подпись \_\_\_\_\_ Дата « 7 » декабря 20 23 г.

Место для оттиска печати (при наличии) лица, составившего описание местоположения границ объекта

Раздел 4  
План границ объекта



Масштаб 1:1 000

Подпись \_\_\_\_\_ Дата « 7 » \_\_\_\_\_ декабря 20 23 г.

Место для оттиска печати (при наличии) лица, составившего описание местоположения границ объекта

Раздел 4  
План границ объекта



Масштаб 1:1 000

Подпись \_\_\_\_\_ Дата « 7 » \_\_\_\_\_ декабря 20 23 г.

Место для оттиска печати (при наличии) лица, составившего описание местоположения границ объекта

Раздел 4  
План границ объекта



Масштаб 1:1 000

Подпись \_\_\_\_\_ Дата « 7 » \_\_\_\_\_ декабря 20 23 г.

Место для оттиска печати (при наличии) лица, составившего описание местоположения границ объекта

Раздел 4  
План границ объекта



Масштаб 1:1 000

Подпись \_\_\_\_\_ Дата « 7 » \_\_\_\_\_ декабря 20 23 г.

Место для оттиска печати (при наличии) лица, составившего описание местоположения границ объекта



Раздел 4  
План границ объекта



Масштаб 1:1 000

Подпись \_\_\_\_\_ Дата « 7 » \_\_\_\_\_ декабря 20 23 г.

Место для оттиска печати (при наличии) лица, составившего описание местоположения границ объекта

Раздел 4  
План границ объекта



Масштаб 1:1 000

Подпись \_\_\_\_\_ Дата « 7 » декабря 20 23 г.

Место для оттиска печати (при наличии) лица, составившего описание местоположения границ объекта

Раздел 4  
План границ объекта



Масштаб 1:1 000

Подпись \_\_\_\_\_ Дата « 7 » декабря 20 23 г.

Место для оттиска печати (при наличии) лица, составившего описание местоположения границ объекта

Раздел 4  
План границ объекта




Масштаб 1:1 000

Подпись \_\_\_\_\_ Дата « 7 » \_\_\_\_\_ декабря 20 23 г.

Место для оттиска печати (при наличии) лица, составившего описание местоположения границ объекта

Раздел 4  
План границ объекта

BD47



Масштаб 1:1 000

Подпись \_\_\_\_\_ Дата « 7 » декабря 20 23 г.

Место для оттиска печати (при наличии) лица, составившего описание местоположения границ объекта

**Раздел 4**  
**План границ объекта**

BD48



**Масштаб 1:1 000**

Подпись \_\_\_\_\_ Дата « 7 » декабря 20 23 г.

Место для оттиска печати (при наличии) лица, составившего описание местоположения границ объекта

Раздел 4  
План границ объекта

BD49



Масштаб 1:1 000

Подпись \_\_\_\_\_ Дата « 7 » декабря 20 23 г.

Место для оттиска печати (при наличии) лица, составившего описание местоположения границ объекта

Раздел 4  
План границ объекта



Масштаб 1:1 000

Подпись \_\_\_\_\_ Дата « 7 » декабря 20 23 г.

Место для оттиска печати (при наличии) лица, составившего описание местоположения границ объекта



Раздел 4  
План границ объекта



Масштаб 1:1 000

Подпись \_\_\_\_\_ Дата « 7 » декабря 20 23 г.

Место для оттиска печати (при наличии) лица, составившего описание местоположения границ объекта

Раздел 4  
План границ объекта



Масштаб 1:1 000

Подпись \_\_\_\_\_ Дата « 7 » декабря 20 23 г.

Место для оттиска печати (при наличии) лица, составившего описание местоположения границ объекта

Раздел 4  
План границ объекта

BD53



Масштаб 1:1 000

Подпись \_\_\_\_\_ Дата « 7 » \_\_\_\_\_ декабря 20 23 г.

Место для оттиска печати (при наличии) лица, составившего описание местоположения границ объекта

Раздел 4  
План границ объекта

BD54



Масштаб 1:1 000

Подпись \_\_\_\_\_ Дата « 7 » \_\_\_\_\_ декабря 20 23 г.

Место для оттиска печати (при наличии) лица, составившего описание местоположения границ объекта

Раздел 4  
План границ объекта



Масштаб 1:1 000

Подпись \_\_\_\_\_ Дата « 7 » декабря 20 23 г.

Место для оттиска печати (при наличии) лица, составившего описание местоположения границ объекта

Раздел 4  
План границ объекта

BD56



Масштаб 1:1 000

Подпись \_\_\_\_\_ Дата « 7 » \_\_\_\_\_ декабря 20 23 г.

Место для оттиска печати (при наличии) лица, составившего описание местоположения границ объекта

Раздел 4  
План границ объекта



Масштаб 1:1 000

Подпись \_\_\_\_\_ Дата « 7 » декабря 20 23 г.

Место для оттиска печати (при наличии) лица, составившего описание местоположения границ объекта

Раздел 4  
План границ объекта



Масштаб 1:1 000


Подпись \_\_\_\_\_ Дата « 7 » декабря 20 23 г.

Место для оттиска печати (при наличии) лица, составившего описание местоположения границ объекта



Раздел 4  
План границ объекта

ВЕ46



Масштаб 1:1 000

Подпись \_\_\_\_\_ Дата « 7 » декабря 20 23 г.

Место для оттиска печати (при наличии) лица, составившего описание местоположения границ объекта

Раздел 4  
План границ объекта



Масштаб 1:1 000

Подпись \_\_\_\_\_ Дата « 7 » \_\_\_\_\_ декабря 20 23 г.

Место для оттиска печати (при наличии) лица, составившего описание местоположения границ объекта

Раздел 4  
План границ объекта

BE49



Масштаб 1:1 000

Подпись \_\_\_\_\_ Дата « 7 » \_\_\_\_\_ декабря 20 23 г.

Место для оттиска печати (при наличии) лица, составившего описание местоположения границ объекта

Раздел 4  
План границ объекта



Масштаб 1:1 000

Подпись \_\_\_\_\_ Дата « 7 » декабря 20 23 г.

Место для оттиска печати (при наличии) лица, составившего описание местоположения границ объекта

Раздел 4  
План границ объекта



Масштаб 1:1 000

Подпись \_\_\_\_\_ Дата « 7 » декабря 20 23 г.

Место для оттиска печати (при наличии) лица, составившего описание местоположения границ объекта

Раздел 4  
План границ объекта

BE53



Масштаб 1:1 000

Подпись \_\_\_\_\_ Дата « 7 » \_\_\_\_\_ декабря 20 23 г.

Место для оттиска печати (при наличии) лица, составившего описание местоположения границ объекта

Раздел 4  
План границ объекта

BE54



Масштаб 1:1 000

Подпись \_\_\_\_\_ Дата « 7 » \_\_\_\_\_ декабря 20 23 г.

Место для оттиска печати (при наличии) лица, составившего описание местоположения границ объекта

Раздел 4  
План границ объекта



Масштаб 1:1 000

Подпись \_\_\_\_\_ Дата « 7 » \_\_\_\_\_ декабря 20 23 г.

Место для оттиска печати (при наличии) лица, составившего описание местоположения границ объекта



Раздел 4  
План границ объекта




Масштаб 1:1 000

Подпись \_\_\_\_\_ Дата « 7 » декабря 20 23 г.

Место для оттиска печати (при наличии) лица, составившего описание местоположения границ объекта

Раздел 4  
План границ объекта

BE79



Масштаб 1:1 000

Подпись \_\_\_\_\_ Дата « 7 » \_\_\_\_\_ декабря 20 23 г.

Место для оттиска печати (при наличии) лица, составившего описание местоположения границ объекта

Раздел 4  
План границ объекта




Масштаб 1:1 000

Подпись \_\_\_\_\_ Дата « 7 » декабря 20 23 г.

Место для оттиска печати (при наличии) лица, составившего описание местоположения границ объекта

Раздел 4  
План границ объекта

BF46



Масштаб 1:1 000

Подпись \_\_\_\_\_ Дата « 7 » \_\_\_\_\_ декабря 20 23 г.

Место для оттиска печати (при наличии) лица, составившего описание местоположения границ объекта

Раздел 4  
План границ объекта

BF49



Масштаб 1:1 000

Подпись \_\_\_\_\_ Дата « 7 » декабря 20 23 г.

Место для оттиска печати (при наличии) лица, составившего описание местоположения границ объекта

Раздел 4  
План границ объекта

BF53



Масштаб 1:1 000

Подпись \_\_\_\_\_ Дата « 7 » \_\_\_\_\_ декабря 20 23 г.

Место для оттиска печати (при наличии) лица, составившего описание местоположения границ объекта

Раздел 4  
План границ объекта



Масштаб 1:1 000

Подпись \_\_\_\_\_ Дата « 7 » \_\_\_\_\_ декабря 20 23 г.

Место для оттиска печати (при наличии) лица, составившего описание местоположения границ объекта

Раздел 4  
План границ объекта



Масштаб 1:1 000

Подпись \_\_\_\_\_ Дата « 7 » \_\_\_\_\_ декабря 20 23 г.

Место для оттиска печати (при наличии) лица, составившего описание местоположения границ объекта



Раздел 4  
План границ объекта



Масштаб 1:1 000

Подпись \_\_\_\_\_ Дата « 7 » декабря 20 23 г.

Место для оттиска печати (при наличии) лица, составившего описание местоположения границ объекта

Раздел 4  
План границ объекта

BF79



Масштаб 1:1 000

Подпись \_\_\_\_\_ Дата « 7 » декабря 20 23 г.

Место для оттиска печати (при наличии) лица, составившего описание местоположения границ объекта

Раздел 4  
План границ объекта



Масштаб 1:1 000

Подпись \_\_\_\_\_ Дата « 7 » декабря 20 23 г.

Место для оттиска печати (при наличии) лица, составившего описание местоположения границ объекта

Раздел 4  
План границ объекта




Масштаб 1:1 000

Подпись \_\_\_\_\_ Дата « 7 » \_\_\_\_\_ декабря 20 23 г.

Место для оттиска печати (при наличии) лица, составившего описание местоположения границ объекта

Раздел 4  
План границ объекта



Масштаб 1:1 000

Подпись \_\_\_\_\_ Дата « 7 » \_\_\_\_\_ декабря 20 23 г.

Место для оттиска печати (при наличии) лица, составившего описание местоположения границ объекта

Раздел 4  
План границ объекта

BG46



Масштаб 1:1 000

Подпись \_\_\_\_\_ Дата « 7 » \_\_\_\_\_ декабря 20 23 г.

Место для оттиска печати (при наличии) лица, составившего описание местоположения границ объекта

## План границ объекта



**Масштаб 1:1 000**

Подпись \_\_\_\_\_ Дата « 7 » декабря 20 23 г.

Место для оттиска печати (при наличии) лица, составившего описание местоположения границ объекта

Раздел 4  
План границ объекта



Масштаб 1:1 000

Подпись \_\_\_\_\_ Дата « 7 » \_\_\_\_\_ декабря 20 23 г.

Место для оттиска печати (при наличии) лица, составившего описание местоположения границ объекта



Раздел 4  
План границ объекта

BG55



Масштаб 1:1 000

Подпись \_\_\_\_\_ Дата « 7 » \_\_\_\_\_ декабря 20 23 г.

Место для оттиска печати (при наличии) лица, составившего описание местоположения границ объекта

Раздел 4  
План границ объекта



Масштаб 1:1 000

Подпись \_\_\_\_\_ Дата « 7 » \_\_\_\_\_ декабря 20 23 г.

Место для оттиска печати (при наличии) лица, составившего описание местоположения границ объекта

Раздел 4  
План границ объекта



Масштаб 1:1 000

Подпись \_\_\_\_\_ Дата « 7 » декабря 20 23 г.

Место для оттиска печати (при наличии) лица, составившего описание местоположения границ объекта

Раздел 4  
План границ объекта

BG80




Масштаб 1:1 000

Подпись \_\_\_\_\_ Дата « 7 » \_\_\_\_\_ декабря 20 23 г.

Место для оттиска печати (при наличии) лица, составившего описание местоположения границ объекта

Раздел 4  
План границ объекта



Масштаб 1:1 000

Подпись \_\_\_\_\_ Дата « 7 » \_\_\_\_\_ декабря 20 23 г.

Место для оттиска печати (при наличии) лица, составившего описание местоположения границ объекта

**Раздел 4**  
**План границ объекта**

ВН8




**Масштаб 1:1 000**

Подпись \_\_\_\_\_ Дата « 7 » \_\_\_\_\_ декабря 20 23 г.

Место для оттиска печати (при наличии) лица, составившего описание местоположения границ объекта

Раздел 4  
План границ объекта

ВН9




Масштаб 1:1 000

Подпись \_\_\_\_\_ Дата « 7 » \_\_\_\_\_ декабря 20 23 г.

Место для оттиска печати (при наличии) лица, составившего описание местоположения границ объекта

Раздел 4  
План границ объекта

ВН10



Масштаб 1:1 000

Подпись \_\_\_\_\_ Дата « 7 » \_\_\_\_\_ декабря 20 23 г.

Место для оттиска печати (при наличии) лица, составившего описание местоположения границ объекта



Раздел 4  
План границ объекта

ВН46



Масштаб 1:1 000

Подпись \_\_\_\_\_ Дата « 7 » \_\_\_\_\_ декабря 20 23 г.

Место для оттиска печати (при наличии) лица, составившего описание местоположения границ объекта

Раздел 4  
План границ объекта



Масштаб 1:1 000

Подпись \_\_\_\_\_ Дата « 7 » \_\_\_\_\_ декабря 20 23 г.

Место для оттиска печати (при наличии) лица, составившего описание местоположения границ объекта

Раздел 4  
План границ объекта



Масштаб 1:1 000

Подпись \_\_\_\_\_ Дата « 7 » \_\_\_\_\_ декабря 20 23 г.

Место для оттиска печати (при наличии) лица, составившего описание местоположения границ объекта

Раздел 4  
План границ объекта

ВН56



Масштаб 1:1 000

Подпись \_\_\_\_\_ Дата « 7 » декабря 20 23 г.

Место для оттиска печати (при наличии) лица, составившего описание местоположения границ объекта

Раздел 4  
План границ объекта



Масштаб 1:1 000

Подпись \_\_\_\_\_ Дата « 7 » \_\_\_\_\_ декабря 20 23 г.

Место для оттиска печати (при наличии) лица, составившего описание местоположения границ объекта

Раздел 4  
План границ объекта



Масштаб 1:1 000

Подпись \_\_\_\_\_ Дата « 7 » \_\_\_\_\_ декабря 20 23 г.

Место для оттиска печати (при наличии) лица, составившего описание местоположения границ объекта

Раздел 4  
План границ объекта



Масштаб 1:1 000

Подпись \_\_\_\_\_ Дата « 7 » декабря 20 23 г.

Место для оттиска печати (при наличии) лица, составившего описание местоположения границ объекта

Раздел 4  
План границ объекта



Масштаб 1:1 000

Подпись \_\_\_\_\_ Дата « 7 » \_\_\_\_\_ декабря 20 23 г.

Место для оттиска печати (при наличии) лица, составившего описание местоположения границ объекта



Раздел 4  
План границ объекта

ВІ10



Масштаб 1:1 000

Подпись \_\_\_\_\_ Дата « 7 » \_\_\_\_\_ декабря 20 23 г.

Место для оттиска печати (при наличии) лица, составившего описание местоположения границ объекта

Раздел 4  
План границ объекта



Масштаб 1:1 000

Подпись \_\_\_\_\_ Дата « 7 » декабря 20 23 г.

Место для оттиска печати (при наличии) лица, составившего описание местоположения границ объекта

Раздел 4  
План границ объекта

ВІ46

510509

Масштаб 1:1 000

Подпись \_\_\_\_\_ Дата « 7 » \_\_\_\_\_ декабря 20 23 г.

Место для оттиска печати (при наличии) лица, составившего описание местоположения границ объекта

Раздел 4  
План границ объекта



Масштаб 1:1 000

Подпись \_\_\_\_\_ Дата « 7 » \_\_\_\_\_ декабря 20 23 г.

Место для оттиска печати (при наличии) лица, составившего описание местоположения границ объекта

## План границ объекта



**Масштаб 1:1 000**

Подпись \_\_\_\_\_ Дата « 7 » декабря 20 23 г.

Место для оттиска печати (при наличии) лица, составившего описание местоположения границ объекта

Раздел 4  
План границ объекта



Масштаб 1:1 000

Подпись \_\_\_\_\_ Дата « 7 » декабря 20 23 г.

Место для оттиска печати (при наличии) лица, составившего описание местоположения границ объекта

Раздел 4  
План границ объекта



Масштаб 1:1 000

Подпись \_\_\_\_\_ Дата « 7 » \_\_\_\_\_ декабря 20 23 г.

Место для оттиска печати (при наличии) лица, составившего описание местоположения границ объекта

Раздел 4  
План границ объекта



Масштаб 1:1 000

Подпись \_\_\_\_\_ Дата « 7 » \_\_\_\_\_ декабря 20 23 г.

Место для оттиска печати (при наличии) лица, составившего описание местоположения границ объекта



Раздел 4  
План границ объекта

ВІ80




Масштаб 1:1 000

Подпись \_\_\_\_\_ Дата « 7 » \_\_\_\_\_ декабря 20 23 г.

Место для оттиска печати (при наличии) лица, составившего описание местоположения границ объекта

Раздел 4  
План границ объекта

ВІ81



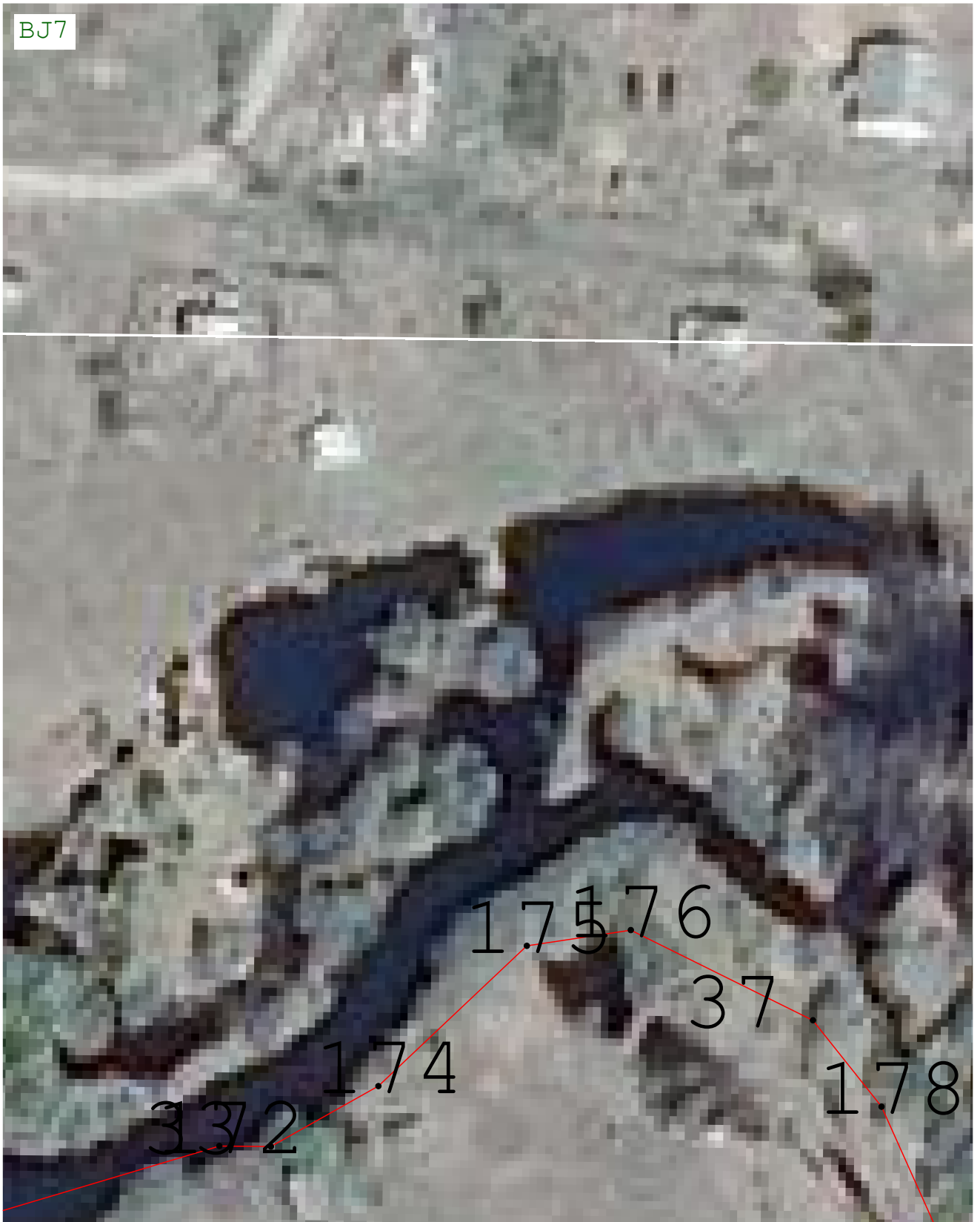
Масштаб 1:1 000

Подпись \_\_\_\_\_ Дата « 7 » \_\_\_\_\_ декабря 20 23 г.

Место для оттиска печати (при наличии) лица, составившего описание местоположения границ объекта

Раздел 4  
План границ объекта

ВУ7




Масштаб 1:1 000

Подпись \_\_\_\_\_ Дата « 7 » \_\_\_\_\_ декабря 20 23 г.

Место для оттиска печати (при наличии) лица, составившего описание местоположения границ объекта

Раздел 4  
План границ объекта



Масштаб 1:1 000

Подпись \_\_\_\_\_ Дата « 7 » \_\_\_\_\_ декабря 20 23 г.

Место для оттиска печати (при наличии) лица, составившего описание местоположения границ объекта

Раздел 4  
План границ объекта

ВУ11

9.1

Масштаб 1:1 000

Подпись \_\_\_\_\_ Дата « 7 » \_\_\_\_\_ декабря 20 23 г.

Место для оттиска печати (при наличии) лица, составившего описание местоположения границ объекта

Раздел 4  
План границ объекта

ВУ46

508



Масштаб 1:1 000

Подпись \_\_\_\_\_ Дата « 7 » декабря 20 23 г.

Место для оттиска печати (при наличии) лица, составившего описание местоположения границ объекта

Раздел 4  
План границ объекта

ВУ51



Масштаб 1:1 000

Подпись \_\_\_\_\_ Дата « 7 » \_\_\_\_\_ декабря 20 23 г.

Место для оттиска печати (при наличии) лица, составившего описание местоположения границ объекта

Раздел 4  
План границ объекта



Масштаб 1:1 000

Подпись \_\_\_\_\_ Дата « 7 » декабря 20 23 г.

Место для оттиска печати (при наличии) лица, составившего описание местоположения границ объекта



Раздел 4  
План границ объекта



Масштаб 1:1 000

Подпись \_\_\_\_\_ Дата « 7 » \_\_\_\_\_ декабря 20 23 г.

Место для оттиска печати (при наличии) лица, составившего описание местоположения границ объекта

Раздел 4  
План границ объекта



Масштаб 1:1 000

Подпись \_\_\_\_\_ Дата « 7 » декабря 20 23 г.

Место для оттиска печати (при наличии) лица, составившего описание местоположения границ объекта

Раздел 4  
План границ объекта

ВУ78



Масштаб 1:1 000

Подпись \_\_\_\_\_ Дата « 7 » \_\_\_\_\_ декабря 20 23 г.

Место для оттиска печати (при наличии) лица, составившего описание местоположения границ объекта

Раздел 4  
План границ объекта



Масштаб 1:1 000

Подпись \_\_\_\_\_ Дата « 7 » \_\_\_\_\_ декабря 20 23 г.

Место для оттиска печати (при наличии) лица, составившего описание местоположения границ объекта


Раздел 4  
План границ объекта



Подпись \_\_\_\_\_ Дата « 7 » декабря 20 23 г.

Место для оттиска печати (при наличии) лица, составившего описание местоположения границ объекта

Раздел 4  
План границ объекта



Масштаб 1:1 000

Подпись \_\_\_\_\_ Дата « 7 » \_\_\_\_\_ декабря 20 23 г.

Место для оттиска печати (при наличии) лица, составившего описание местоположения границ объекта

Раздел 4  
План границ объекта



Масштаб 1:1 000

Подпись \_\_\_\_\_ Дата « 7 » \_\_\_\_\_ декабря 20 23 г.

Место для оттиска печати (при наличии) лица, составившего описание местоположения границ объекта

Раздел 4  
План границ объекта



Масштаб 1:1 000

Подпись \_\_\_\_\_ Дата « 7 » \_\_\_\_\_ декабря 20 23 г.

Место для оттиска печати (при наличии) лица, составившего описание местоположения границ объекта



Раздел 4  
План границ объекта



Подпись \_\_\_\_\_ Дата « 7 » \_\_\_\_\_ декабря 20 23 г.

Место для оттиска печати (при наличии) лица, составившего описание местоположения границ объекта

Раздел 4  
План границ объекта




Масштаб 1:1 000

Подпись \_\_\_\_\_ Дата « 7 » декабря 20 23 г.

Место для оттиска печати (при наличии) лица, составившего описание местоположения границ объекта

Раздел 4  
План границ объекта



Масштаб 1:1 000

Подпись \_\_\_\_\_ Дата « 7 » \_\_\_\_\_ декабря 20 23 г.

Место для оттиска печати (при наличии) лица, составившего описание местоположения границ объекта

Раздел 4  
План границ объекта



Масштаб 1:1 000

Подпись \_\_\_\_\_ Дата « 7 » \_\_\_\_\_ декабря 20 23 г.

Место для оттиска печати (при наличии) лица, составившего описание местоположения границ объекта

Раздел 4  
План границ объекта

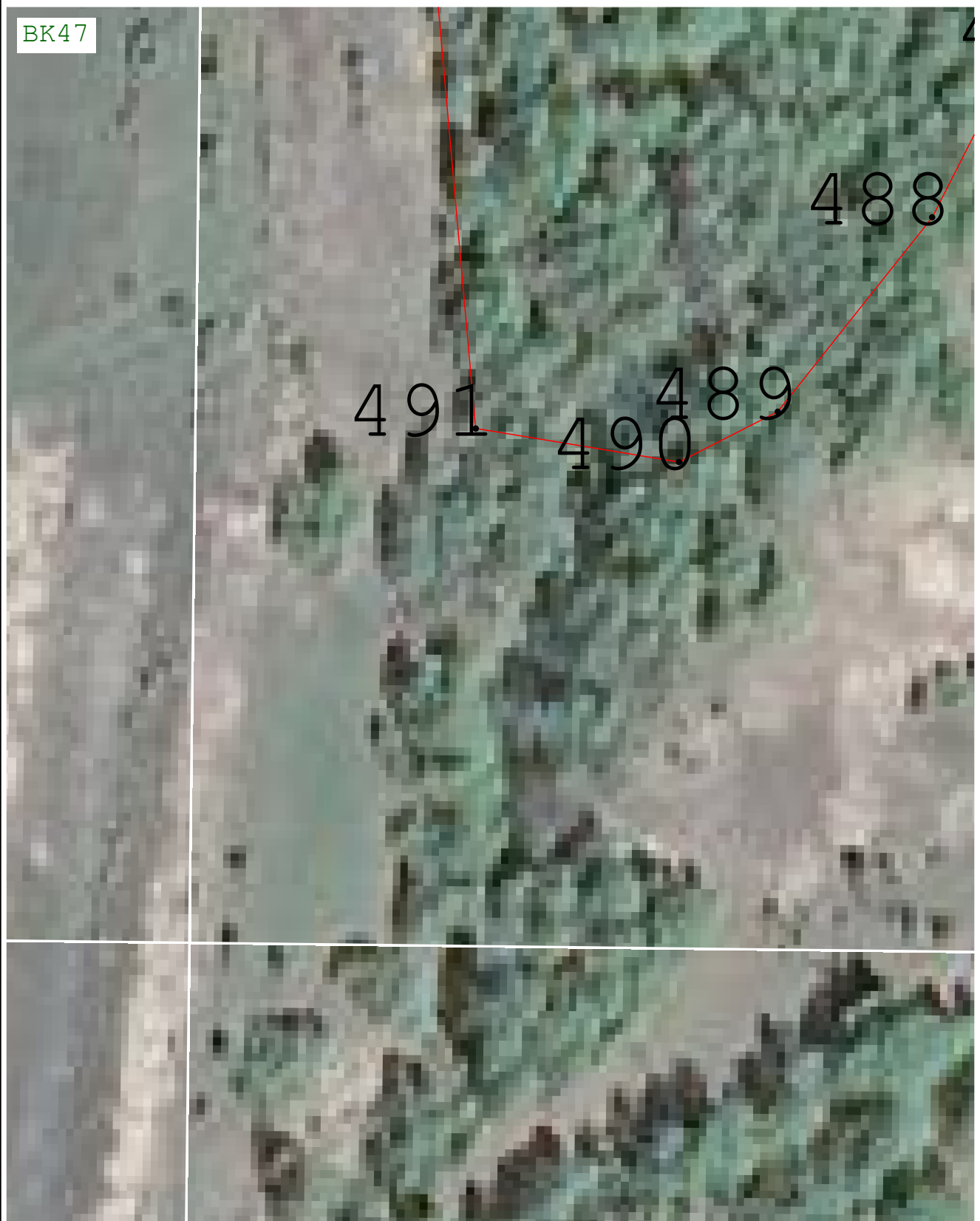


Масштаб 1:1 000

Подпись \_\_\_\_\_ Дата « 7 » \_\_\_\_\_ декабря 20 23 г.

Место для оттиска печати (при наличии) лица, составившего описание местоположения границ объекта

Раздел 4  
План границ объекта



Масштаб 1:1 000

Подпись \_\_\_\_\_ Дата « 7 » \_\_\_\_\_ декабря 20 23 г.

Место для оттиска печати (при наличии) лица, составившего описание местоположения границ объекта

Раздел 4  
План границ объекта



Масштаб 1:1 000

Подпись \_\_\_\_\_ Дата « 7 » декабря 20 23 г.

Место для оттиска печати (при наличии) лица, составившего описание местоположения границ объекта

Раздел 4  
План границ объекта



Масштаб 1:1 000

Подпись \_\_\_\_\_ Дата « 7 » декабря 20 23 г.

Место для оттиска печати (при наличии) лица, составившего описание местоположения границ объекта



**Раздел 4**  
**План границ объекта**



**Масштаб 1:1 000**

Подпись \_\_\_\_\_ Дата « 7 » декабря 20 23 г.

Место для оттиска печати (при наличии) лица, составившего описание местоположения границ объекта

Раздел 4  
План границ объекта



Масштаб 1:1 000

Подпись \_\_\_\_\_ Дата « 7 » декабря 20 23 г.

Место для оттиска печати (при наличии) лица, составившего описание местоположения границ объекта

Раздел 4  
План границ объекта

БК53



Масштаб 1:1 000

Подпись \_\_\_\_\_ Дата « 7 » \_\_\_\_\_ декабря 20 23 г.

Место для оттиска печати (при наличии) лица, составившего описание местоположения границ объекта

Раздел 4  
План границ объекта

БК55



Масштаб 1:1 000

Подпись \_\_\_\_\_ Дата « 7 » \_\_\_\_\_ декабря 20 23 г.

Место для оттиска печати (при наличии) лица, составившего описание местоположения границ объекта

Раздел 4  
План границ объекта

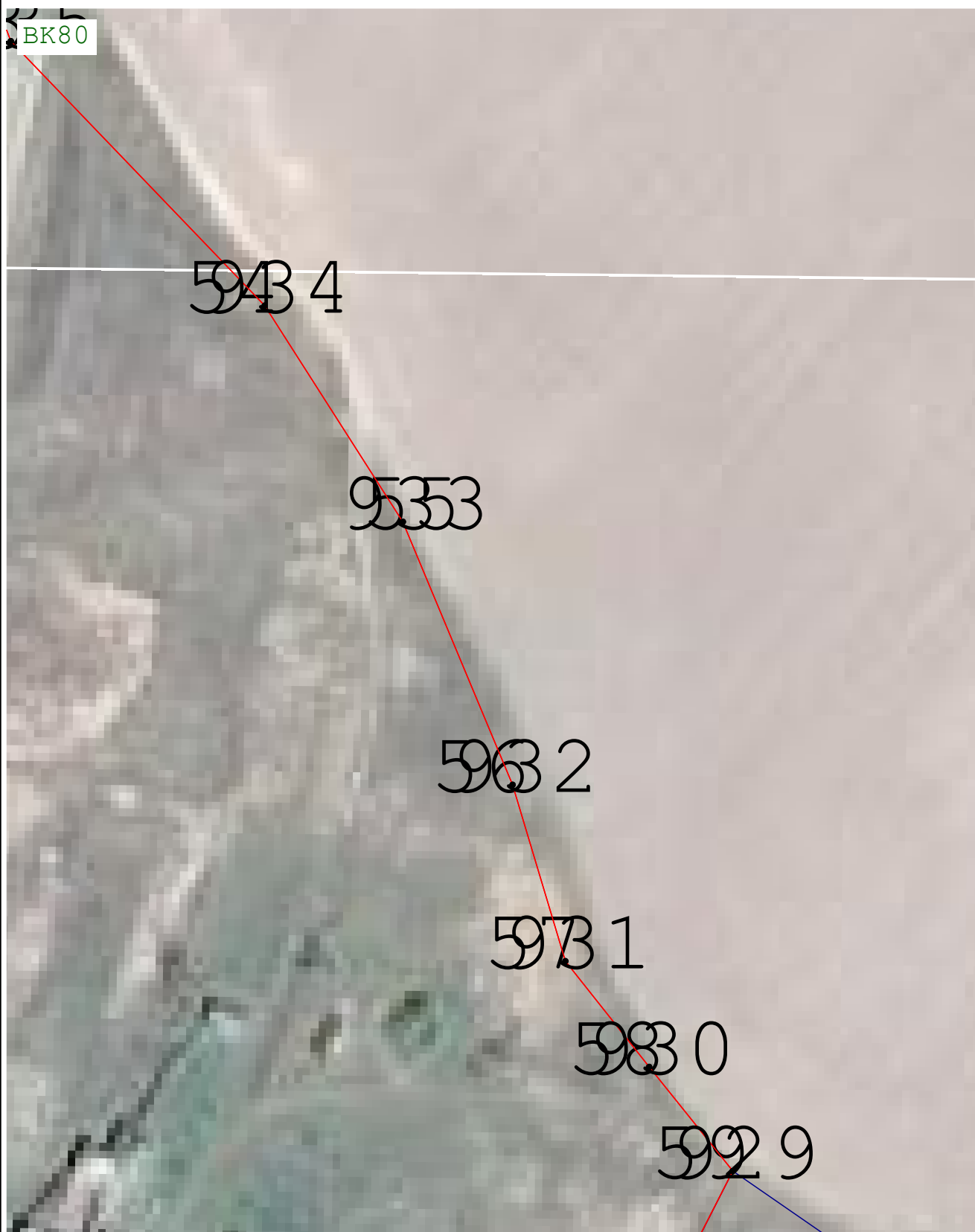


Масштаб 1:1 000

Подпись \_\_\_\_\_ Дата « 7 » \_\_\_\_\_ декабря 20 23 г.

Место для оттиска печати (при наличии) лица, составившего описание местоположения границ объекта

Раздел 4  
План границ объекта




Масштаб 1:1 000

Подпись \_\_\_\_\_ Дата « 7 » декабря 20 23 г.

Место для оттиска печати (при наличии) лица, составившего описание местоположения границ объекта

Раздел 4  
План границ объекта




Масштаб 1:1 000

Подпись \_\_\_\_\_ Дата « 7 » \_\_\_\_\_ декабря 20 23 г.

Место для оттиска печати (при наличии) лица, составившего описание местоположения границ объекта

Раздел 4  
План границ объекта



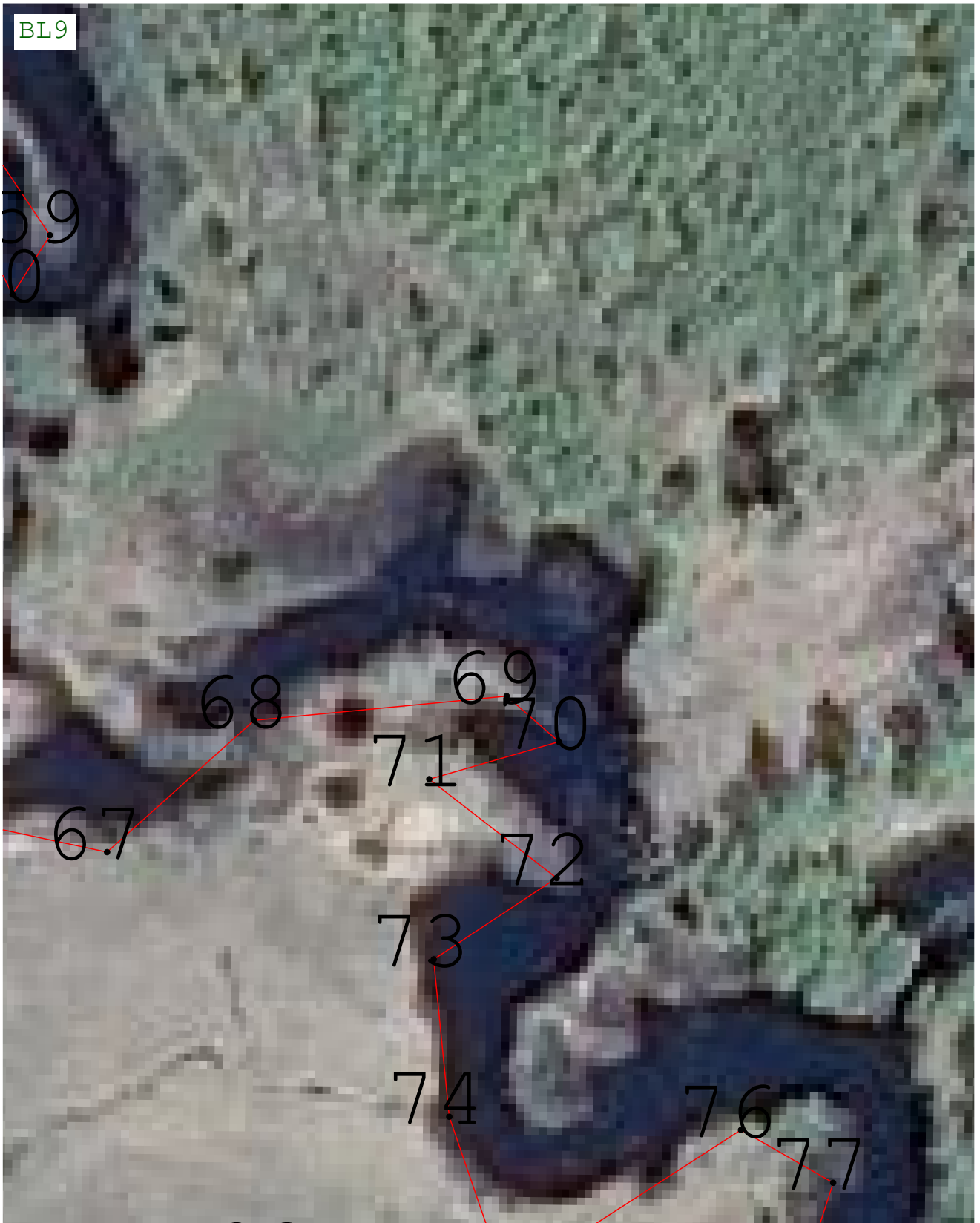
Масштаб 1:1 000

Подпись \_\_\_\_\_ Дата « 7 » \_\_\_\_\_ декабря 20 23 г.

Место для оттиска печати (при наличии) лица, составившего описание местоположения границ объекта



Раздел 4  
План границ объекта




Масштаб 1:1 000

Подпись \_\_\_\_\_ Дата « 7 » \_\_\_\_\_ декабря 20 23 г.

Место для оттиска печати (при наличии) лица, составившего описание местоположения границ объекта

Раздел 4  
План границ объекта




Масштаб 1:1 000

Подпись \_\_\_\_\_ Дата « 7 » декабря 20 23 г.

Место для оттиска печати (при наличии) лица, составившего описание местоположения границ объекта

Раздел 4  
План границ объекта

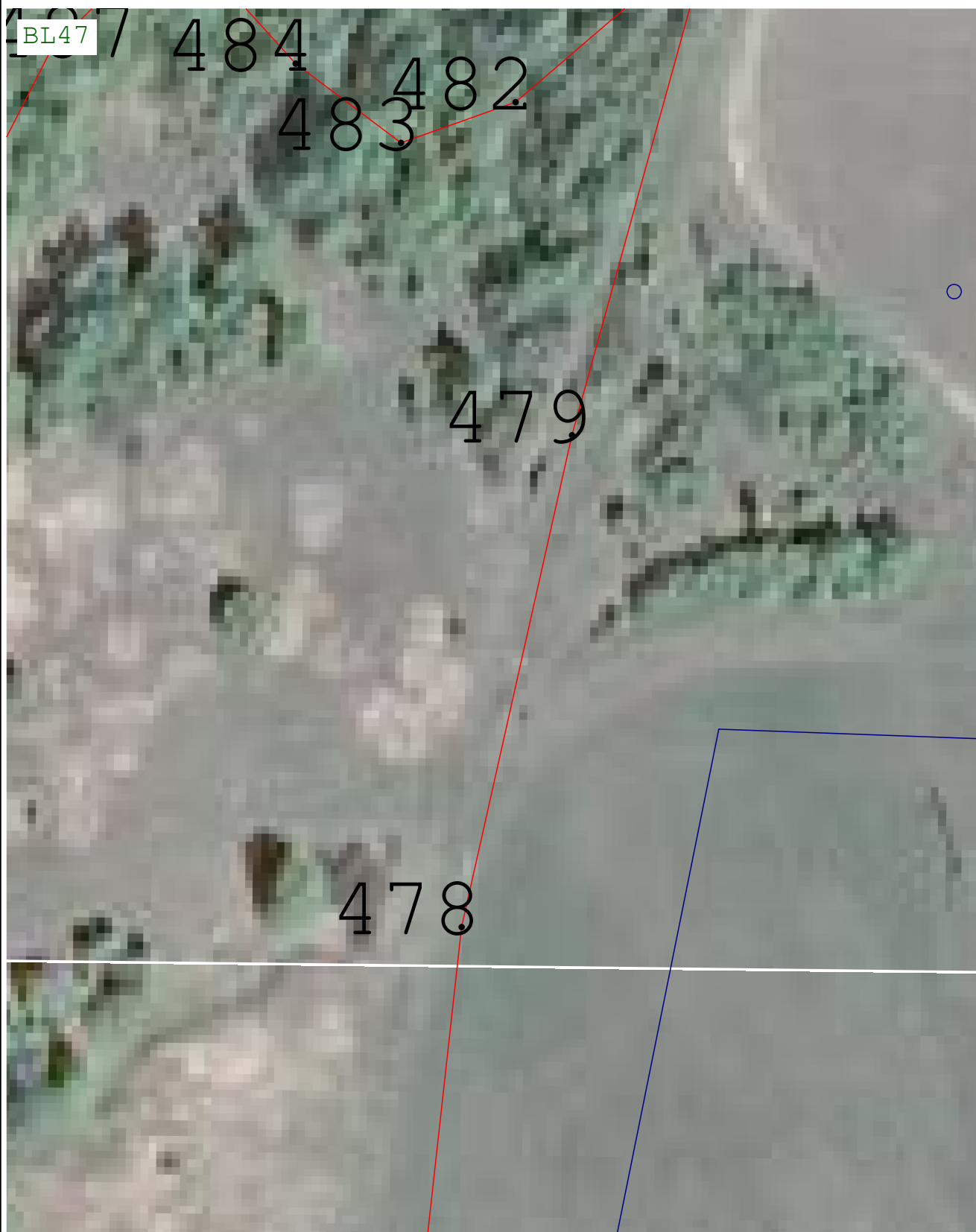


Масштаб 1:1 000

Подпись \_\_\_\_\_ Дата « 7 » \_\_\_\_\_ декабря 20 23 г.

Место для оттиска печати (при наличии) лица, составившего описание местоположения границ объекта

Раздел 4  
План границ объекта

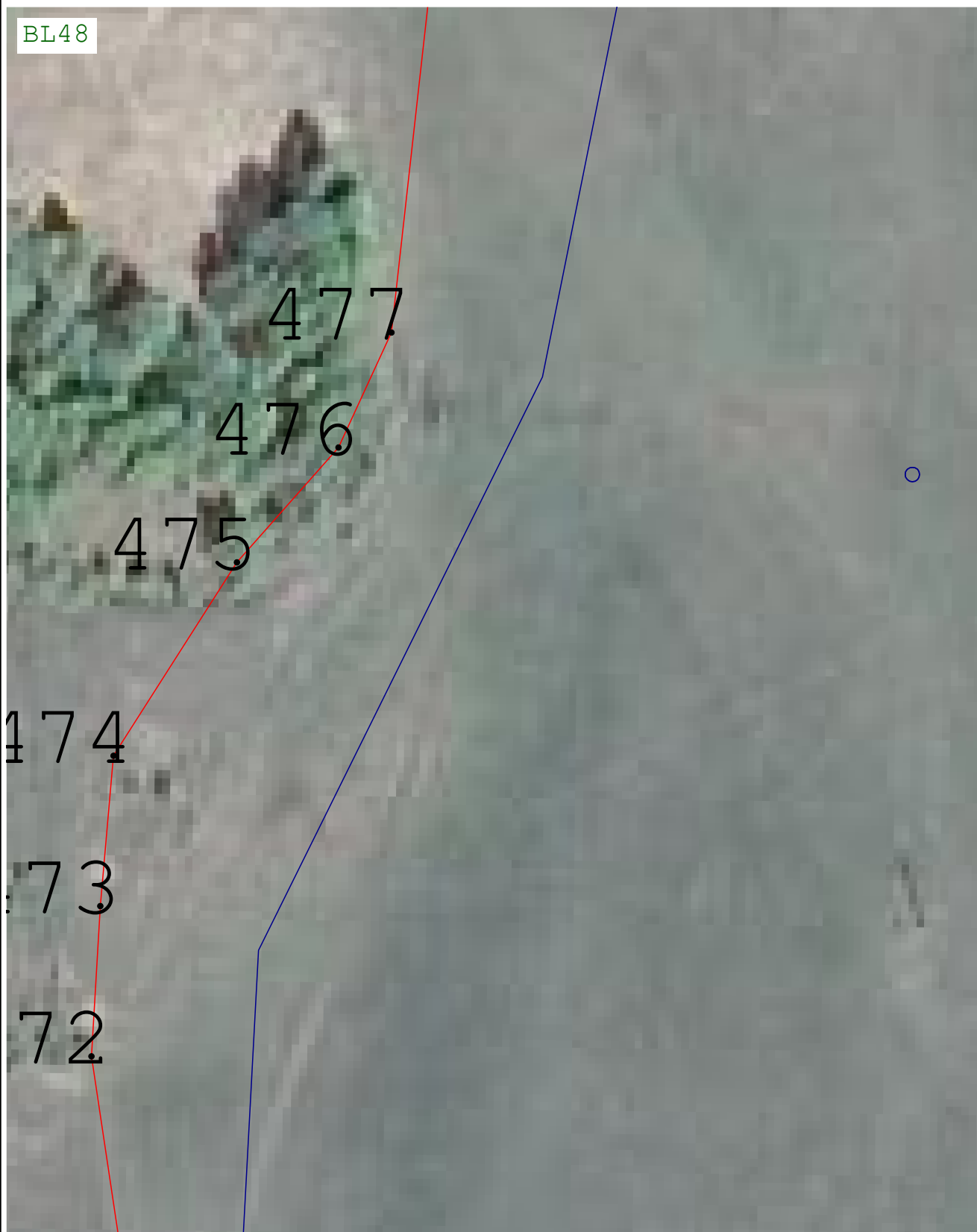


Масштаб 1:1 000

Подпись \_\_\_\_\_ Дата « 7 » декабря 20 23 г.

Место для оттиска печати (при наличии) лица, составившего описание местоположения границ объекта

Раздел 4  
План границ объекта



Масштаб 1:1 000

Подпись \_\_\_\_\_ Дата « 7 » декабря 20 23 г.

Место для оттиска печати (при наличии) лица, составившего описание местоположения границ объекта

Раздел 4  
План границ объекта

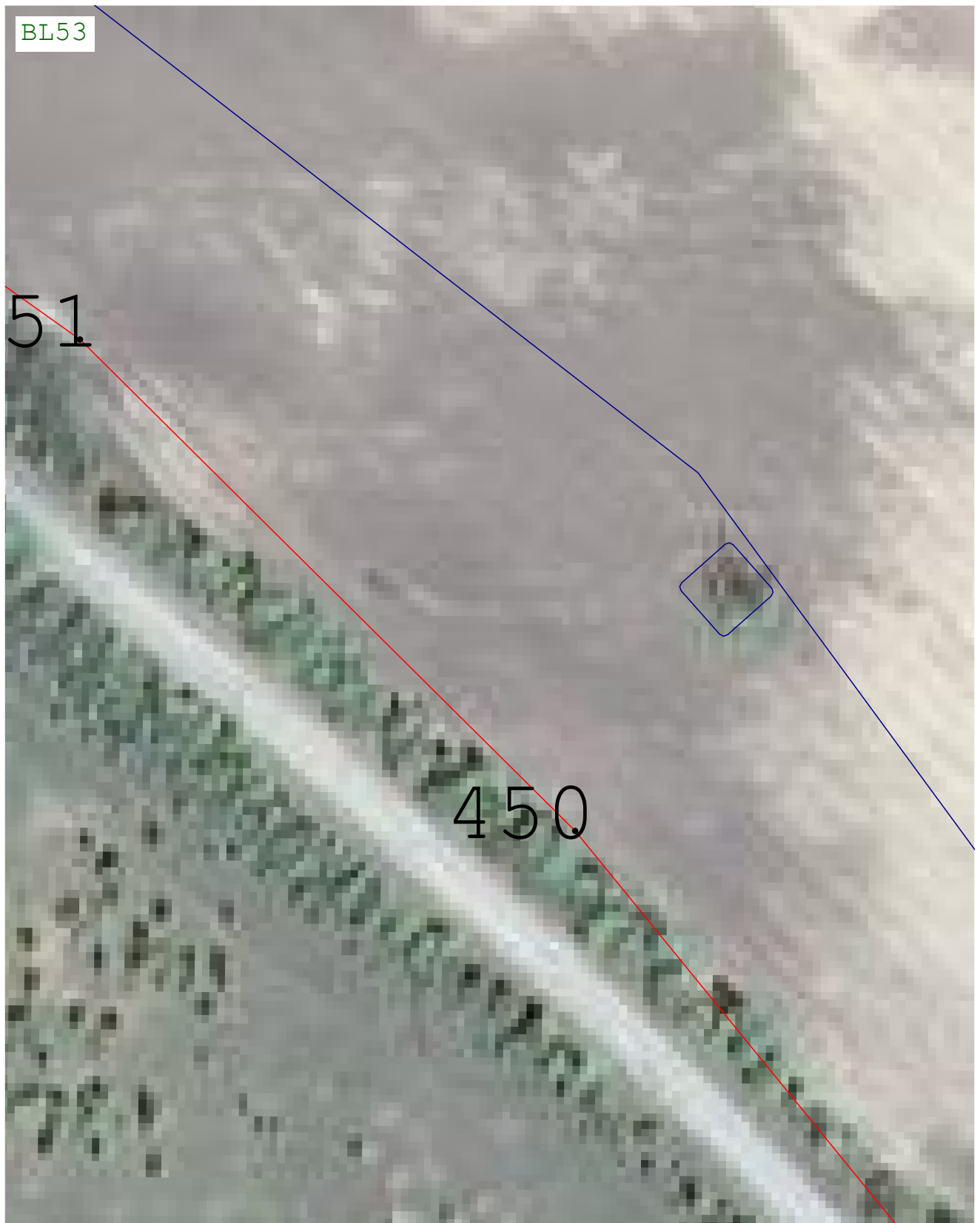


Масштаб 1:1 000

Подпись \_\_\_\_\_ Дата « 7 » декабря 20 23 г.

Место для оттиска печати (при наличии) лица, составившего описание местоположения границ объекта

Раздел 4  
План границ объекта



Масштаб 1:1 000

Подпись \_\_\_\_\_ Дата « 7 » декабря 20 23 г.

Место для оттиска печати (при наличии) лица, составившего описание местоположения границ объекта

**Раздел 4**  
**План границ объекта**

BL54



**Масштаб 1:1 000**


Подпись \_\_\_\_\_ Дата « 7 » декабря 20 23 г.

Место для оттиска печати (при наличии) лица, составившего описание местоположения границ объекта



Раздел 4  
План границ объекта

BL55




Масштаб 1:1 000

Подпись \_\_\_\_\_ Дата « 7 » декабря 20 23 г.

Место для оттиска печати (при наличии) лица, составившего описание местоположения границ объекта

Раздел 4  
План границ объекта



Масштаб 1:1 000

Подпись \_\_\_\_\_ Дата « 7 » \_\_\_\_\_ декабря 20 23 г.

Место для оттиска печати (при наличии) лица, составившего описание местоположения границ объекта

Раздел 4  
План границ объекта



Масштаб 1:1 000

Подпись \_\_\_\_\_ Дата « 7 » декабря 20 23 г.

Место для оттиска печати (при наличии) лица, составившего описание местоположения границ объекта

Раздел 4  
План границ объекта

BT70



Масштаб 1:1 000

Подпись \_\_\_\_\_ Дата « 7 » декабря 20 23 г.

Место для оттиска печати (при наличии) лица, составившего описание местоположения границ объекта

Раздел 4  
План границ объекта

BT71




Масштаб 1:1 000

Подпись \_\_\_\_\_ Дата « 7 » \_\_\_\_\_ декабря 20 23 г.

Место для оттиска печати (при наличии) лица, составившего описание местоположения границ объекта

Раздел 4  
План границ объекта




Масштаб 1:1 000

Подпись \_\_\_\_\_ Дата « 7 » \_\_\_\_\_ декабря 20 23 г.

Место для оттиска печати (при наличии) лица, составившего описание местоположения границ объекта

Раздел 4  
План границ объекта

BT73



Масштаб 1:1 000

Подпись \_\_\_\_\_ Дата « 7 » декабря 20 23 г.

Место для оттиска печати (при наличии) лица, составившего описание местоположения границ объекта

Раздел 4  
План границ объекта



Масштаб 1:1 000

Подпись \_\_\_\_\_ Дата « 7 » декабря 20 23 г.

Место для оттиска печати (при наличии) лица, составившего описание местоположения границ объекта



Раздел 4  
План границ объекта

BU69



Масштаб 1:1 000

Подпись \_\_\_\_\_ Дата « 7 » декабря 20 23 г.

Место для оттиска печати (при наличии) лица, составившего описание местоположения границ объекта

Раздел 4  
План границ объекта



Масштаб 1:1 000

Подпись \_\_\_\_\_ Дата « 7 » декабря 20 23 г.

Место для оттиска печати (при наличии) лица, составившего описание местоположения границ объекта

Раздел 4  
План границ объекта



Масштаб 1:1 000

Подпись \_\_\_\_\_ Дата « 7 » \_\_\_\_\_ декабря 20 23 г.

Место для оттиска печати (при наличии) лица, составившего описание местоположения границ объекта

Раздел 4  
План границ объекта



Масштаб 1:1 000

Подпись \_\_\_\_\_ Дата « 7 » декабря 20 23 г.

Место для оттиска печати (при наличии) лица, составившего описание местоположения границ объекта

Раздел 4  
План границ объекта

BV70



Масштаб 1:1 000

Подпись \_\_\_\_\_ Дата « 7 » \_\_\_\_\_ декабря 20 23 г.

Место для оттиска печати (при наличии) лица, составившего описание местоположения границ объекта

Раздел 4  
План границ объекта



Масштаб 1:1 000

Подпись \_\_\_\_\_ Дата « 7 » \_\_\_\_\_ декабря 20 23 г.

Место для оттиска печати (при наличии) лица, составившего описание местоположения границ объекта

Раздел 4  
План границ объекта



Масштаб 1:1 000

Подпись \_\_\_\_\_ Дата « 7 » декабря 20 23 г.

Место для оттиска печати (при наличии) лица, составившего описание местоположения границ объекта

Раздел 4  
План границ объекта

BV73



Масштаб 1:1 000

Подпись \_\_\_\_\_ Дата « 7 » \_\_\_\_\_ декабря 20 23 г.

Место для оттиска печати (при наличии) лица, составившего описание местоположения границ объекта



Раздел 4  
План границ объекта

BV74



Масштаб 1:1 000

Подпись \_\_\_\_\_ Дата « 7 » декабря 20 23 г.

Место для оттиска печати (при наличии) лица, составившего описание местоположения границ объекта

Прохождение границы		Описание прохождения границы
от точки	до точки	
1	2	3
—	—	—

# ОПИСАНИЕ МЕСТОПОЛОЖЕНИЯ ГРАНИЦ

## Зона кладбищ

(наименование объекта, местоположение границ которого описано (далее - объект))

### Раздел 1

#### Сведения об объекте

№ п/п	Характеристики объекта	Описание характеристик
1	2	3
1	Местоположение объекта	Республика Мордовия, р-н Ельниковский, с/п Новоямское
2	Площадь объекта ± величина погрешности определения площади ( $P \pm \Delta P$ )	20 938 м <sup>2</sup> ± 506 м <sup>2</sup>
3	Иные характеристики объекта	Вид объекта реестра границ: Территориальная зона Виды разрешенного использования земельных участков, расположенных в территориальной зоне: Основной вид разрешенного использования: Ритуальная деятельность Вспомогательные виды: Коммунальное обслуживание, Служебные гаражи Основной вид разрешенного использования: Религиозное использование Вспомогательные виды: Коммунальное обслуживание, Служебные гаражи Предельные размеры участков: максимальный = 10 000,00 минимальный = 1 000,00 Условно разрешенный вид разрешенного использования: Коммунальное обслуживание Вспомогательные виды: Коммунальное обслуживание, Служебные гаражи Предельные размеры участков: максимальный = 5 000,00 минимальный = 30,00

**Раздел 2**

Сведения о местоположении границ объекта					
1. Система координат		МСК-13, зона 1			
2. Сведения о характерных точках границ объекта					
Обозначение характерных точек границ	Координаты, м		Метод определения координат характерной точки	Средняя квадратическая погрешность положения характерной точки (Mt), м	Описание обозначения точки на местности (при наличии)
	X	Y			
1	2	3	4	5	6
—	—	—	—	—	—
3. Сведения о характерных точках части (частей) границы объекта					
1	2	3	4	5	6
Часть № 1 (Зона кладбищ)					
1	459 633,78	1 197 610,47	Картометрический метод	1,00	—
2	459 658,80	1 197 523,40		1,00	
3	459 730,12	1 197 546,57		1,00	
4	459 703,26	1 197 632,72		1,00	
1	459 633,78	1 197 610,47		1,00	
Часть № 2 (Зона кладбищ)					
5	452 940,20	1 196 906,72	Картометрический метод	1,00	—
6	452 941,87	1 196 818,79		1,00	
7	452 941,33	1 196 816,48		1,00	
8	453 069,17	1 196 810,01		1,00	
9	453 089,67	1 196 921,79		1,00	
10	453 054,62	1 196 922,45		1,00	
5	452 940,20	1 196 906,72		1,00	

## Раздел 3

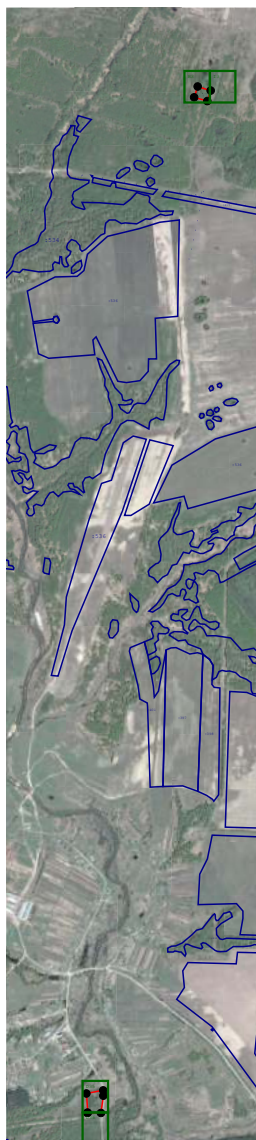
Сведения о местоположении измененных (уточненных) границ объекта

1. Система координат МСК-13, зона 1

## 2. Сведения о характерных точках границ объекта




Обозначение характерных точек границы	Существующие координаты, м		Измененные (уточненные) координаты, м		Метод определения координат характерной точки	Средняя квадратическая погрешность положения характерной точки (Mt), м	Описание обозначения точки на местности (при наличии)
	X	Y	X	Y			
1	2	3	4	5	6	7	8
—	—	—	—	—	—	—	—
3. Сведения о характерных точках части (частей) границы объекта							
1	2	3	4	5	6	7	8
—	—	—	—	—	—	—	—

**Раздел 4**  
**План границ объекта**



**Масштаб 1:50 000**

**Используемые условные знаки и обозначения:**

-  - Вновь образованная часть границы, сведения о которой достаточны для определения ее местоположения
-  - Характерная точка границы, сведения о которой позволяют однозначно определить ее положение на местности
-  - граница земельного участка по сведениям ЕГРН

Подпись \_\_\_\_\_ Дата « 7 » \_\_\_\_\_ декабря 20 23 г.

Место для оттиска печати (при наличии) лица, составившего описание местоположения границ объекта

Раздел 4  
План границ объекта



Масштаб 1:1 000

Подпись \_\_\_\_\_ Дата « 7 » декабря 20 23 г.

Место для оттиска печати (при наличии) лица, составившего описание местоположения границ объекта

**Раздел 4**  
**План границ объекта**



**Масштаб 1:1 000**

Подпись \_\_\_\_\_ Дата « 7 » декабря 20 23 г.

Место для оттиска печати (при наличии) лица, составившего описание местоположения границ объекта



Раздел 4  
План границ объекта



Масштаб 1:1 000

Подпись \_\_\_\_\_ Дата « 7 » декабря 20 23 г.

Место для оттиска печати (при наличии) лица, составившего описание местоположения границ объекта

**Раздел 4**  
**План границ объекта**



**Масштаб 1:1 000**

Подпись \_\_\_\_\_ Дата « 7 » декабря 20 23 г.

Место для оттиска печати (при наличии) лица, составившего описание местоположения границ объекта

Прохождение границы		Описание прохождения границы
от точки	до точки	
1	2	3
—	—	—