

**ОБЩЕСТВО С ОГРАНИЧЕННОЙ ОТВЕТСТВЕННОСТЬЮ**



**ПРОЕКТ ГРУПП**

управляющая компания

Заказчик: ПАО «Газпром»

**ПРОЕКТ ПЛАНИРОВКИ И ПРОЕКТ МЕЖЕВАНИЯ ТЕРРИТОРИИ**

**Для размещения линейного объекта -  
«Дооснащение ИТСО ГРС Пильненского ЛПУ МГ и  
Починковского ЛПУ МГ»**

***Ельниковский муниципальный район  
Республика Мордовия***

**ОСНОВНАЯ ЧАСТЬ ПРОЕКТА МЕЖЕВАНИЯ ТЕРРИТОРИИ  
ГРАФИЧЕСКАЯ ЧАСТЬ**

**13398.ДПТ.3.6**

**Том 6**

**Москва  
2020**

ОБЩЕСТВО С ОГРАНИЧЕННОЙ ОТВЕТСТВЕННОСТЬЮ



**ПРОЕКТ ГРУПП**

управляющая компания

**УТВЕРЖДЕН:**

от «\_\_\_\_\_» \_\_\_\_\_ 2020 г. № \_\_\_\_\_

**ПРОЕКТ ПЛАНИРОВКИ И ПРОЕКТ МЕЖЕВАНИЯ ТЕРРИТОРИИ**

**Для размещения линейного объекта -  
«Дооснащение ИТСО ГРС Пильненского ЛПУ МГ и  
Починковского ЛПУ МГ»**

***Ельниковский муниципальный район  
Республика Мордовия***

**ОСНОВНАЯ ЧАСТЬ ПРОЕКТА МЕЖЕВАНИЯ ТЕРРИТОРИИ  
ГРАФИЧЕСКАЯ ЧАСТЬ**

**13398.ДПТ.3.6**

**Том 6**

|               |              |              |
|---------------|--------------|--------------|
| Инов. № подл. | Подп. и дата | Взам. инв. № |
|               |              |              |




**Москва  
2020**

# СОДЕРЖАНИЕ ТОМА 6

| Обозначение         | Наименование   | Примечание |
|---------------------|--|------------|
| 13398.ДПТ.3.6 - С   | Содержание тома 6  | 2          |
| 13398.ДПТ.3 - СП    | Состав документации по планировке и межеванию территории | 3          |
| 13398.ДПТ.3.6 - Г.1 | Чертеж межевания территории                              | 4          |

|             |  |  |
|-------------|--|--|
| Согласовано |  |  |
|             |  |  |
|             |  |  |
|             |  |  |

|             |              |              |  |
|-------------|--------------|--------------|--|
| Инв. №подл. | Подп. и дата | Взам. инв. № |  |
|             |              |              |  |

|         |         |          |       |   |          |                   |   |      |
|---------|---------|----------|-------|---|----------|-------------------|---|------|
|         |         |          |       |   |          | 13398.ДПТ.3.6 - С |   |      |
| Изм.    | Кол.уч. | Лист     | № док | Подпись   | Дата     |                   |   |      |
| Разраб. |         | Буласва  |       |  | 20.04.20 | Содержание тома 6 | Стадия  | Лист |
| ГИП     |         | Наэльток |       |  | 20.04.20 |                   |   | 1    |
|         |         |          |       |   |          |                   |   | 1    |
|         |         |          |       |   |          |                   |  <b>ПРОЕКТ ГРУПП</b><br>управляющая компания |      |
|         |         |          |       |   |          |                   |   |      |

**СОСТАВ ДОКУМЕНТАЦИИ ПО ПЛАНИРОВКЕ ТЕРРИТОРИИ**  
**Для размещения линейного объекта: «Дооснащение**  
**ИТСО ГРС Пильненского ЛПУ МГ и Починковского ЛПУ МГ»**  
**(ГРС «Ельники»)**

| № тома  | Обозначение    | Наименование   | Примечание |
|---|----------------|--|------------|
| <b>Проект планировки территории</b>                             |                |  |            |
| 1   | 13398.ДПТ.3.1  | ОСНОВНАЯ ЧАСТЬ ПРОЕКТА ПЛАНИРОВКИ ТЕРРИТОРИИ. ГРАФИЧЕСКАЯ ЧАСТЬ.   | Раздел 1   |
| 2   | 13398.ДПТ.3.2  | ОСНОВНАЯ ЧАСТЬ ПРОЕКТА ПЛАНИРОВКИ ТЕРРИТОРИИ.<br>ПОЛОЖЕНИЕ О РАЗМЕЩЕНИИ ОБЪЕКТОВ ТРУБОПРОВОДНОГО ТРАНСПОРТА. | Раздел 2   |
| 3   | 13398.ДПТ.3.3  | МАТЕРИАЛЫ ПО ОБОСНОВАНИЮ ПРОЕКТА ПЛАНИРОВКИ ТЕРРИТОРИИ. ГРАФИЧЕСКАЯ ЧАСТЬ.                                   | Раздел 3   |
| 4   | 13398.ДПТ.3.4  | МАТЕРИАЛЫ ПО ОБОСНОВАНИЮ ПРОЕКТА ПЛАНИРОВКИ ТЕРРИТОРИИ.<br>ПОЯСНИТЕЛЬНАЯ ЗАПИСКА.                            | Раздел 4   |
| <b>Проект межевания территории</b>                              |                |  |            |
| 5   | 13398.ДПТ.3.5  | ОСНОВНАЯ ЧАСТЬ ПРОЕКТА МЕЖЕВАНИЯ ТЕРРИТОРИИ.<br>ТЕКСТОВАЯ ЧАСТЬ.   |            |
| 6   | 13398. ДПТ.3.6 | ОСНОВНАЯ ЧАСТЬ ПРОЕКТА МЕЖЕВАНИЯ ТЕРРИТОРИИ.<br>ГРАФИЧЕСКАЯ ЧАСТЬ.   |            |
| 7   | 13398. ДПТ.3.7 | МАТЕРИАЛЫ ПО ОБОСНОВАНИЮ ПРОЕКТА МЕЖЕВАНИЯ ТЕРРИТОРИИ.   |            |
| <b>13398.ДПТ.3 - СП</b>   |                |  |            |
| <b>Состав документации по планировке и межеванию территории</b> |                |  |            |
| Изм.  | Кол.уч.        | Лист   | № док      |
| разраб.   | Булаева        |  | 06.04.20   |
| ГИП   | Назлыток       |  | 06.04.20   |
| Стадия  | Лист           | Листов   |            |
|   | 1              | 1  |            |



**ПРОЕКТ ГРУПП**  
управляющая компания

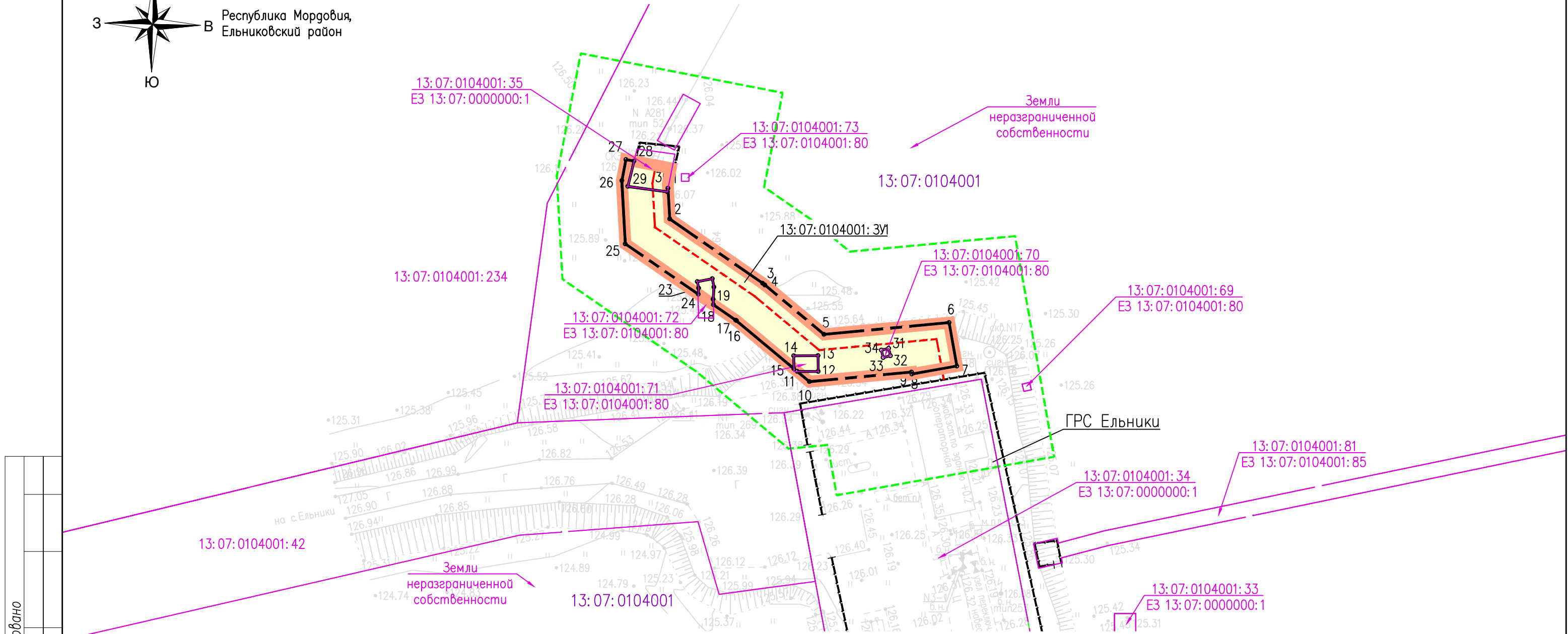
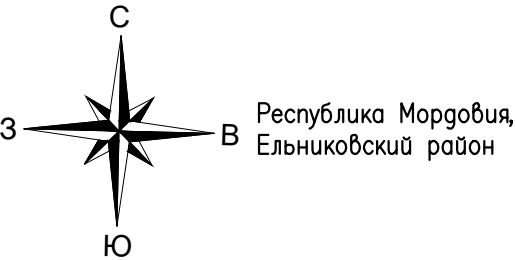
Согласовано

Взам. инв.№

Подп. и дата

Инв. № подл.

ЧЕРТЕЖ МЕЖЕВАНИЯ ТЕРРИТОРИИ  
М 1:500



Условные обозначения

- Объекты инженерной инфраструктуры**
- ось планируемого линейного объекта (кабель ИТСО)
- Границы**
- планируемого элемента планировочной структуры (зона размещения линейного объекта)
  - территории, в отношении которой осуществляется подготовка проекта планировки
  - существующих земельных участков, учтенных в Едином государственном реестре недвижимости
  - образуемых частей земельных участков

Пояснительные надписи

- 13:04:0000000:2 -Кадастровый номер земельного участка зарегистрированный в Едином государственном реестре недвижимости
- 13:04:0101005 -Номер кадастрового квартала зарегистрированный в Едином государственном реестре недвижимости
- 13:07:0104001:30 -Номера земельных участков предполагаемых к формированию земельных участков
- 2 -Обозначение поворотной точки границы образуемого земельного участка

Примечания:


- Существующие элементы планировочной структуры в границах проекта планировки отсутствуют.
- Границы зон действия публичных сервитутов отсутствуют.
- Проектом межевания территории не предусматривается установление линий отступа от красных линий в целях размещения зданий, строений, сооружений в связи с отсутствием красных линий, утвержденных в составе проекта планировки территории, а так же утверждаемые, изменяемые проектом межевания территории в соответствии с п.2 части 2 ст.43 Градостроительного кодекса РФ .
- В границах подготовки проекта планировки, содержащего проект межевания территории, сведения о действующих красных линиях отсутствуют.
- Земельные участки, которые после образования будут относиться к территориям общего пользования — отсутствуют.
- Границы образуемых и (или) изменяемых земельных участков, в отношении которых предполагается их резервирование и (или) изъятие для государственных или муниципальных нужд — отсутствуют.

Прочее

- ограждения

13398.ДПТ.3.6 – Г.1

«Дооснащение ИТСО ГРС Пильненского ЛПУ МГ и Починковского ЛПУ МГ»

| Изм.       | Кол.уч.       | Лист | № док | Подпись | Дата  |   |              |                      |
|------------|---------------|------|-------|---------|---|---|--------------|----------------------|
| Разработал | Булаева А.В.  | бу   | 08.20 |         | Проект межевания территории.<br>Основная часть. | Стадия  | Лист         | Листов               |
| Проверил   | Назлыток О.С. | б    | 08.20 |         |   | ПМТ   | 1            | 1                    |
|            |               |      |       |         |   |   |              |                      |
|            |               |      |       |         | Чертеж межевания территории<br>М 1:500          |  | ПРОЕКТ ГРУПП | управляющая компания |
|            |               |      |       |         |   |   |              |                      |

