

**ОБЩЕСТВО С ОГРАНИЧЕННОЙ ОТВЕТСТВЕННОСТЬЮ**



**ПРОЕКТ ГРУПП**

управляющая компания

Заказчик: ПАО «Газпром»

**ПРОЕКТ ПЛАНИРОВКИ И ПРОЕКТ МЕЖЕВАНИЯ ТЕРРИТОРИИ**

**Для размещения линейного объекта -  
«Дооснащение ИТСО ГРС Пильненского ЛПУ МГ и  
Починковского ЛПУ МГ»**

***Ельниковский муниципальный район  
Республика Мордовия***

**Раздел 1  
ОСНОВНАЯ ЧАСТЬ ПРОЕКТА ПЛАНИРОВКИ ТЕРРИТОРИИ  
ГРАФИЧЕСКАЯ ЧАСТЬ**

**13398.ДПТ.3.1**

**Том 1**

**Москва  
2020**

**ОБЩЕСТВО С ОГРАНИЧЕННОЙ ОТВЕТСТВЕННОСТЬЮ**



**ПРОЕКТ ГРУПП**

управляющая компания

**УТВЕРЖДЕН:**

от «\_\_\_\_\_» \_\_\_\_\_ 2020 г. № \_\_\_\_\_

**ПРОЕКТ ПЛАНИРОВКИ И ПРОЕКТ МЕЖЕВАНИЯ ТЕРРИТОРИИ**

**Для размещения линейного объекта -  
«Дооснащение ИТСО ГРС Пильненского ЛПУ МГ и  
Починковского ЛПУ МГ»**

***Ельниковский муниципальный район  
Республика Мордовия***

**Раздел 1  
ОСНОВНАЯ ЧАСТЬ ПРОЕКТА ПЛАНИРОВКИ ТЕРРИТОРИИ  
ГРАФИЧЕСКАЯ ЧАСТЬ**

**13398.ДПТ.3.1**

**Том 1**

Инов. № подл.	Подп. и дата	Взам. инв. №



**Москва  
2020**

# СОДЕРЖАНИЕ ТОМА 1

Обозначение	Наименование	Примечание
13398.ДПТ.3.1 - С	Содержание тома 1	2
13398.ДПТ.3 - СП	Состав документации по планировке и межеванию территории	3
13398.ДПТ.3.1 - Г.1	Чертеж границ зон планируемого размещения линейных объектов	4
-	Чертеж красных линий	Не разрабатывается, согласно Федеральному закону от 2 августа 2019 г. № 283-ФЗ «О внесении изменений в Градостроительный кодекс Российской Федерации и отдельные законодательные акты Российской Федерации» из определения красных линий, указанного в п. 11 ст. 1, исключены границы территорий, занятых линейными объектами и (или) предназначенных для размещения линейных объектов.
-	Чертеж границ зон планируемого размещения линейных объектов, подлежащих реконструкции в связи с изменением их местоположения	Не разрабатывается, в связи с отсутствием линейных объектов, подлежащих реконструкции в связи с изменением их местоположения

Согласовано		

Инв. №подл.	Подп. и дата	Взам. инв. №	

						13398.ДПТ.3.1 - С			
Изм.	Кол.уч.	Лист	№ док	Подпись	Дата				
Разраб.		Булаева			03.08.20	Содержание тома 1	Стадия	Лист	Листов
ГИП		Наэльток			03.08.20			1	1



**ПРОЕКТ ГРУПП**  
управляющая компания

**СОСТАВ ДОКУМЕНТАЦИИ ПО ПЛАНИРОВКЕ ТЕРРИТОРИИ**  
**Для размещения линейного объекта: «Дооснащение**  
**ИТСО ГРС Пильненского ЛПУ МГ и Починковского ЛПУ МГ»**  
**(ГРС «Ельники»)**




№ тома	Обозначение	Наименование	Примечание
<b>Проект планировки территории</b>			
1	13398.ДПТ.3.1	ОСНОВНАЯ ЧАСТЬ ПРОЕКТА ПЛАНИРОВКИ ТЕРРИТОРИИ. ГРАФИЧЕСКАЯ ЧАСТЬ.	Раздел 1
2	13398.ДПТ.3.2	ОСНОВНАЯ ЧАСТЬ ПРОЕКТА ПЛАНИРОВКИ ТЕРРИТОРИИ. ПОЛОЖЕНИЕ О РАЗМЕЩЕНИИ ОБЪЕКТОВ ТРУБОПРОВОДНОГО ТРАНСПОРТА.	Раздел 2
3	13398.ДПТ.3.3	МАТЕРИАЛЫ ПО ОБОСНОВАНИЮ ПРОЕКТА ПЛАНИРОВКИ ТЕРРИТОРИИ. ГРАФИЧЕСКАЯ ЧАСТЬ.	Раздел 3
4	13398.ДПТ.3.4	МАТЕРИАЛЫ ПО ОБОСНОВАНИЮ ПРОЕКТА ПЛАНИРОВКИ ТЕРРИТОРИИ. ПОЯСНИТЕЛЬНАЯ ЗАПИСКА.	Раздел 4

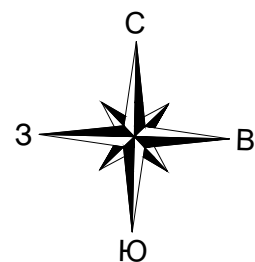
## Проект межевания территории

5	13398.ДПТ.3.5	ОСНОВНАЯ ЧАСТЬ ПРОЕКТА МЕЖЕВАНИЯ ТЕРРИТОРИИ. ТЕКСТОВАЯ ЧАСТЬ.	
6	13398. ДПТ.3.6	ОСНОВНАЯ ЧАСТЬ ПРОЕКТА МЕЖЕВАНИЯ ТЕРРИТОРИИ. ГРАФИЧЕСКАЯ ЧАСТЬ.	
7	13398. ДПТ.3.7	МАТЕРИАЛЫ ПО ОБОСНОВАНИЮ ПРОЕКТА МЕЖЕВАНИЯ ТЕРРИТОРИИ.	

Согласовано	

Инв. № подл.	Подп. и дата	Взам. инв. №

						13398.ДПТ.3 - СП		
Изм.	Кол.уч.	Лист	№ док	Подпись	Дата			
разраб.		Булаева			06.04.20	Состав документации по планировке и межеванию территории	Стация	Лист
								1
								1
ГИП		Назлыток			06.04.20			<b>ПРОЕКТ ГРУПП</b> управляющая компания



Республика Мордовия,  
Ельниковский район

ЧЕРТЕЖ ГРАНИЦ ЗОН ПЛАНИРУЕМОГО  
РАЗМЕЩЕНИЯ ЛИНЕЙНЫХ ОБЪЕКТОВ  
М 1:500

Согласовано	
Взам. инв. N°	
Подпись и дата	
Инв. N° подл.	

Условные обозначения

- Границы**
- территории, в отношении которой осуществляется подготовка проекта планировки
  - зон планируемого размещения линейного объекта
- Зоны с особыми условиями использования территорий**
- охранный зона проектируемых линий и сооружений связи
- Объекты инженерной инфраструктуры**
- ось планируемого линейного объекта (кабель ИТСО)

- Прочее**
- ограждения

**Пояснительные надписи**

2 -номера характерных точек границ зон планируемого размещения линейных объектов, в том числе точек начала и окончания, точек изменения описания границ таких зон

- Примечания:
- Границы зон планируемого размещения линейных объектов с указанием границ зон планируемого размещения объектов капитального строительства, проектируемых в составе линейных объектов, обеспечивающих в том числе соблюдение расчетных показателей минимально допустимого уровня обеспеченности территории объектами коммунальной, транспортной, социальной инфраструктур и расчетных показателей максимально допустимого уровня территориальной доступности указанных объектов для населения в соответствии с нормативами градостроительного проектирования. Места размещения объектов капитального строительства, проектируемых в составе линейного объекта, подлежат уточнению при архитектурно-строительном проектировании, но не могут выходить за границы зон планируемого размещения таких объектов, установленных проектом планировки территории. В случае если для размещения линейных объектов требуется образование земельных участков, границы зон планируемого размещения линейных объектов устанавливаются в соответствии с нормами отвода земельных участков для конкретных видов линейных объектов отсутствуют;
  - Ведомость координат точек границ зон планируемого размещения линейных объектов, в том числе точек начала и окончания, точек изменения описания границ таких зон представлена в пояснительной записке.

						13398.ДПТ.3.1 – Г.1		
						«Дооснащение ИТСО ГРС Пильненского ЛПУ МГ и Починковского ЛПУ МГ»		
Изм.	Кол.уч.	Лист	N° док.	Подпись	Дата			
Разработал	Булаева А.В.	Буд	08.20			Проект планировки территории. Основная часть.	Стадия	Лист
Проверил	Назлыток О.С.	08.20					Листов	
							ППТ	1
						Чертеж границ зон планируемого размещения линейных объектов М 1:500		ПРОЕКТ ГРУПП управляющая компания